

Ústřední hospodářský orgán: Ministerstvo stavebnictví ČSR
Orgán pověřený: Československé keramické závody
Praha 8 - Trojské 13

R o z h o d n u t í

č. 260/81 - ČKZ

Československé keramické závody, generální ředitelství, jakožto orgán pověřený rozhodnutím Ministerstva stavebnictví ze dne 14. 6. 1958 zn. T 2/2 - 1357 - 8 k návrhu národního podniku Calofrig Borovany ze dne 17. 4. 1979 a na základě výsledku místního komisionálního projednání ze dne 5. června 1980 stanoví ve smyslu § 21 odst. 2 zákona č. 41/1957 Sb. v dohodě s Českým báňským úřadem v Praze národnímu podniku Calofrig Borovany tento dobývací prostor. Název dobývacího prostoru: Ločenice; plošný rozsah 195,089,0326 m².

Hranice dobývacího prostoru na povrchu jsou tvořeny stranami nepravidelného osmiúhelníka s vrcholy určenými souřadnicemi udanými v platném souřadnicovém systému Křovákově.

vrchol	souřadnice X	souřadnice Y
4	1 185 373,32	754 646,90
5	1 185 416,46	754 868,66
6	1 185 761,12	754 951,32
7	1 185 998,12	754 924,84
8	1 185 679,84	754 465,44
8a	1 185 600,00	754 422,00
8b	1 185 511,00	754 548,50
8c	1 185 472,50	754 518,00

Prostorové hranice dobývacího prostoru pod povrchem jsou určeny svislými rovinami vedenými povrchovými hranicemi. Dobývací prostor se rozkládá na katastrálním území obce:

Svatý Jan nad Malší	okres: České Budějovice	kraj: Jihočeský
Ločenice	České Budějovice	Jihočeský
Nesměň	České Budějovice	Jihočeský

Dobývací prostor se stanoví pro dobývání vltavínů.
V dobývacím prostoru nebyla zjištěna průmyslově dobývatelná ložiska jiných nerostných surovin. Podle výsledků geologického průzkumu bylo zjištěno celkem 59.325 m³ vltavínonosných šterkopísků s obsahem 20,41 g vltavínů v m³. Omezení dobývání nebo zvláštní technické podmínky pro jeho provádění v místech uvedených v § 5 odst. 4 Vyhl. č. 260/1957 Ú.1.:

- a) Při dobývání nesmí být nepříznivě dotčena vodárenská nádrž Římov a zdroje pitné vody. Proti tomuto rozhodnutí možno podat odvolání k Ministerstvu stavebnictví ČSR v Praze cestou Československých keramických závodů, generální ředitelství v Praze 8, Trojská 13 do 15 dnů ode dne oznámení tohoto rozhodnutí doručením jeho vyhotovení.

Razítko a podpis
Státní báňské správy :



13. XI. 81

Č. 6243/81

Seublnaf ce


Státní báňská správa

V Praze dne 3. září 1981

Razítko a podpis
pověřeného hosp. orgánu :

Dr. Alois Lošťák
generální ředitel

ČESKOSLOVENSKÉ KERAMICKÉ ZÁVODY
generální ředitelství
182 00 PRAHA 8-LIBEN, Trojská 13

NAKLADELO PRÁVNÍ MOCI DNE: 10. 8. 2010	①
Podpis: <i>Marek Dolejš</i>	
Datum: 24. 8. 2010	

Váš dopis značky / ze dne

Naše značka
2252/09/07/14

Obvodní báňský inspektor
Ing. Marek Dolejš *Marek Dolejš*

V Plzni
21.5.2010

Věc :

ROZHODNUTÍ
o změně dobývacího prostoru

Obvodní báňský úřad v Příbrami (dále jen „OBÚ“), jako věcně i místně příslušný orgán státní správy, podle ustanovení § 41 odst. 2 písm. a) a § 38 odst. 2 zákona č. 61/1988 Sb., o hornické činnosti, výbušninách a o státní báňské správě, ve znění pozdějších předpisů (dále jen „zákon č. 61/1988 Sb.“), ve správním řízení k žádosti organizace FON SUS první těžební, a. s., se sídlem Vojtěšská č. 1/245, 110 00 Praha 1, IČ 25713655, jako jediného účastníka řízení ve smyslu § 27 odst. 1 písm. a) zákona č. 500/2004 Sb., správní řád, ve znění pozdějších předpisů (dále jen „správní řád“), ve věci návrhu na změnu (rozšíření) dobývacího prostoru Ločenice, rozhodl takto:

OBÚ na základě ustanovení § 27 odst. 1 zákona č. 44/1988 Sb., o ochraně a využití nerostného bohatství (horní zákon), ve znění pozdějších předpisů (dále jen „horní zákon“), za součinnosti s dotčenými orgány státní správy, zejména v dohodě s Odborem výstavby, kulturních památek a územního plánování Městského úřadu Trhové Sviny, jako úřadem územního plánování a místně příslušným stavebním úřadem; a Odborem životního prostředí, Městského úřadu Trhové Sviny, jako orgánem životního prostředí,

m ě n í

dobývací prostor Ločenice,

stanovený pro dobývání výhradního ložiska vyhrazeného nerostu drahého kamene – vltavínu a evidovaný v knize dobývacích prostorů OBÚ díl 6, folio 318 na organizaci FON SUS první těžební, a.s., takto:

I.

Stávající dobývací prostor Ločenice (dále jen „DP“) ve tvaru nepravidelného osmiúhelníka, stanovený rozhodnutím Československých keramických závodů, GŘ Praha, pod č.j. 260/81-ČKZ ze dne 3.9.1981 a změněný rozhodnutím Obvodního báňského úřadu v Plzni č.j. 1504/96/465/Sk/Př ze dne 22.5.1996, se rozšiřuje o území o rozsahu 0,0848083 km². Území rozšíření DP se vymezuje hranicí, kterou tvoří přímé spojnice mezi nově stanovenými vrcholy A, B, C, D, E, F, G, H, I a J určenými souřadnicemi udanými v platném souřadnicovém systému Jednotné trigonometrické sítě katastrální (dále jen „JTSK“) a stávajícími vrcholy stávajícího DP 4, 8c, 8b a 8a.

Souřadnice vrcholů území rozšíření DP v JTSK:

Vrchol	souřadnice X	souřadnice Y
4	754646.900	1185373.320

A	754772.026	1185397.661
B	754631.017	1185167.993
C	754487.910	1185296.850
D	754411.690	1185318.310
E	754316.300	1185393.470
F	754317.730	1185446.600
G	754324.930	1185487.070
H	754364.410	1185535.370
I	754389.820	1185576.410
J	754414.240	1185602.010
8a	754422.000	1185600.000
8b	754548.500	1185511.000
8c	754518.000	1185472.500

II.

Zrušuje se část hranice dosud platného DP tvořená přímými spojnicemi vrcholů A, 8c, 8b a 8a, a též stávající vrcholy DP 4, 8c a 8b. Zároveň se zrušuje i jediná omezující podmínka stanovená v rozhodnutí o stanovení DP vydaným Československými keramickými závody, GŘ Praha, ze dne 3.9.1981, č.j. 260/81-ČKZ, cit.: „*Při dobývání nesmí být nepříznivě dotčena vodárenská nádrž Římov a zdroje pitné vody*“.

III.

Rozšířený DP je vymezen tvarem nepravidelného patnáctiúhelníku s přímými stranami a vrcholy označenými a určenými souřadnicemi udanými v platném souřadnicovém systému JTSK. Jeho prostorové hranice pod povrchem se stanovují svislými rovinami, které procházejí povrchovými hranicemi.

Základní údaje o změněném (rozšířeném) DP:

- Název dobývacího prostoru: **Ločnice**
- Dobývaný nerost: **drahý kámen (vltavín)**
- Souřadnice vrcholů stanoveného DP v JTSK:

Vrchol	souřadnice X	souřadnice Y
5	754868.660	1185416.460
A	754772.026	1185397.661
B	754631.017	1185167.993
C	754487.910	1185296.850
D	754411.690	1185318.310
E	754316.300	1185393.470
F	754317.730	1185446.600
G	754324.930	1185487.070
H	754364.410	1185535.370
I	754389.820	1185576.410
J	754414.240	1185602.010
8a	754422.000	1185600.000
8	754465.440	1185679.840
7	754924.840	1185998.120
6	754951.320	1185781.120

- Plošný obsah stanoveného DP: **0, 2747387 km²**
- DP je situován:
 - kraj Jihočeský (kód CZ031), okres České Budějovice (kód CZ0311)
 - obec Ločenice - kód 544 809
 - katastrální území: Nesměň u Ločenic, kód 686310
 - plošný obsah DP v k.ú. Nesměň u Ločenic 0,0036470 km²
 - obec Svatý Jan nad Malší - kód 545 104
 - katastrální území: Chlum nad Malší, kód 760 218
 - plošný obsah DP v k.ú. Chlum nad Malší 0,2710917 km²

IV.

OBÚ k zabezpečení zákonem chráněných obecných zájmů v území rozšíření DP, s použitím § 26 odst. 2 a § 28 odst. 8 horního zákona, stanoví tyto podmínky:

1. Hranice DP na povrchu budou vytyčeny a vyznačeny pomezními značkami.
2. K přístupu na pozemky budou využívány stávající komunikace, které budou pokračovat do rozšířeného dobývacího prostoru.
3. Polní cesta bude průběžně zpevňována hrubozrnným materiálem z ložiska a při déletrvajícím suchém počasí bude polní cesta v úseku navazujícím na již vyasfaltovanou část v potřebné délce zkrápěna. Při dlouhotrvajícím suchém počasí budou pracovní plochy, areálové komunikace a skládky materiálů dle potřeby zkrápěny vodou pro zamezení prašnosti.
4. Před započítím prací na pozemcích budou v terénu vytýčeny hranice záboru. Organizace přijme opatření vedoucí k respektování hranic povoleného záboru dodavateli prací. Společnost obhospodařující tyto pozemky, bude v předstihu plně informována o postupech skrývkových prací.
5. Skrývka kulturních vrstev zeminy z ploch dočasně odňatých ze ZPF bude provedena dle bilance skrývky, která tvoří přílohu „Souhlasu k rozšíření dobývacího prostoru Ločenice“, vydaného Odborem životního prostředí, zemědělství a lesnictví Krajského úřadu – Jihočeského kraje ze dne 6.5.2009 č.j. KUJCK/12575/2009/ OZZL/2/St. Celý objem skrývky kulturních vrstev zeminy se použije ke zpětné rekultivaci dočasně odnímaných ploch.
6. Skrývka ornice bude prováděna ke konci vegetačního období. Podrobné podmínky skrývky, její uložení a ošetřování budou obsahem souhlasu s odnětím půdy ze ZPF podle zákona č. 334/1991 Sb., o ochraně zemědělského půdního fondu. Pozemky, kde zatím nebude prováděna skrývka ornice, budou udržovány v kulturním stavu, resp. i nadále zemědělsky obhospodařovány (zajištěny proti erozi).
7. Při těžbě zůstane zachována nepropustná báze těžných vltavínonosných štěrkopísků. Dno těžby bude výše jak 1,5 m nad úrovní hladiny podzemních vod.
8. Nebude zasahováno do významných krajinných prvků potoka a lesa. Bude dodržen odstup od potoka 10 m a od lesa 25 m.
9. Činností nebude ohroženo stávající venkovní vedení VN, které se nachází v rozšířeném dobývacím prostoru. K žádosti o povolení hornické činnosti v rozšířeném dobývacím prostoru organizace předloží orientační zakres stávajícího venkovního vedení VN a vyjádření Týmu technické evidence a dokumentace, E.ON Česká republika, s.r.o.
10. Po skončení činnosti bude na dotčených pozemcích provedena rekultivace ve smyslu zpracovaného plánu rekultivace.

11. Stabilita svahů bude po dokončení těžby zajištěna sesvahováním a následnou rekultivací
12. Před závěrečnou rekultivací vodní plochy bude provedeno biologické hodnocení.
13. Rekultivace bude navržena tak, aby byly co nejvíce zmírněny změny reliéfu způsobené těžbou. Bude navržena členitá vodní nádrž bez rybí obsádky. Veškeré úpravy stávajících vodních ploch budou prováděny mimo období rozmnožování obojživelníků. Enklávy, kde již proběhla samovolná sukcese rostlinných společenstev, nebudou likvidovány.

O d ů v o d n ě n í

DP stanovený rozhodnutím Československých keramických závodů, pod č.j. 260/81 – ČKZ ze dne 3.9.1981 a změněný rozhodnutím OBÚ Plzeň č.j. 1504/96/465/Sk/Př ze dne 22.5.1996 je evidován v knize dobývacích prostorů OBÚ díl 6, folio 318 na organizaci FONSUS první těžební, a.s., Vojtěšská 1/245, 110 00 Praha 1, IČ: 25713655 (dále jen „organizace“).

Dne 14.10.2009 podala organizace k OBÚ žádost – návrh na změnu (rozšíření) DP. Předmětná žádost byla podepsána panem Viktorem Weisem, ředitelem společnosti, jednajícího na základě plné moci udělené Mgr. Jakubem Drábkem, členem představenstva, který je podle výpisu z obchodního rejstříku oprávněný za společnost samostatně jednat a podepisovat. Dnem podání žádosti bylo zahájeno podle § 44 odst. 1 správního řádu řízení o předmětné žádosti, vedené podle § 28 horního zákona.

Žádost byla doložena doklady požadovanými vyhláškou č. 172/1992 Sb., o dobývacích prostorech, ve znění pozdějších předpisů a dále souhlasnými stanovisky:

- Ministerstva životního prostředí ČR, Odboru výkonu státní správy II, Mánesova 3a, 370 01 České Budějovice č.j. 1447/510/2008-7R 10/08 ze dne 10.3.2009
- Krajského úřadu Jihočeského kraje, Odboru životního prostředí, zemědělství a lesnictví, U Zimního stadionu 1952/2, 370 76 České Budějovice č.j. KUJCK/12575/2009/OZZL/2/St ze dne 6.5.2009
- RWE Transgas Net, s.r.o., V Olšinách 75/2300, 100 00 Praha 10 – Strašnice č.j. 1726/09/OVP/N ze dne 27.3.2009
- E.ON Česká republika, s.r.o., Regionální správy sítě VN a NN, České Budějovice ze dne 25.3.2009
- Telefonika O2 Czech Republic, a.s., Za Brumlovkou 266/2, 140 22 Praha ze dne 31.3.2009, č.j. 37769/09/CCB/000
- MERO ČR, a.s., Veltruská 748, 278 01 Kralupy nad Vltavou č.j. 2009/3/245/-1 ze dne 30.3.2009
- Ministerstva zdravotnictví ČR č.j. ČIL-25.3.2009/14831-V ze dne 6.4.2009
- Vojenské ubytovací a stavební správy Pardubice se sídlem Teplého 1899/C, 530 02 Pardubice č.j. 5388 CBO ÚP/2009-1420/ÚSNI ze dne 1.4.2009
- Vodovodů a kanalizací, Jižní Čechy, a.s., B.Němcové 12/2, 370 80 České Budějovice č.j.26638/10908703 ze dne 31.3.2009
- ČEPRO, a.s.Dělnická 12 č.p. 213, 170 04 Praha 7 č.j. 1697Př/09 ze dne 31.3.2009

Organizace dále předložila „Závěr zjišťovacího řízení“ Ministerstva životního prostředí podle § 7 zákona č. 100/2001 Sb., o posuzování vlivů na životní prostředí a o změně některých souvisejících zákonů (zákon o posuzování vlivů na životní prostředí), ve znění pozdějších předpisů, ze dne 18.2.2009 č.j. 13031/ENV/09.

OBÚ po přezkoumání podané žádosti konstatoval, že obsahuje všechny předepsané náležitosti, a proto k projednání žádosti nařídil, s použitím § 28 odst. 3 horního zákona, ústní jednání. V průběhu uskutečněného jednání, který je zaznamenán v protokole evidovaném na OBÚ pod č.j. 2252/2009/07/9, všichni přítomní účastníci řízení a zástupci dotčeného orgánu státní správy podali souhlasná vyjádření ke změně DP.

OBÚ proto dne 4.12.2009 vydal rozhodnutí pod č.j. 2552/2009/07/11 o změně DP. Proti tomuto rozhodnutí bylo podáno odvolání účastníkem řízení, občanským sdružením Hnutí DUHA, Místní skupina České Budějovice, se sídlem Dlouhá 134, 382 41 Kaplice, a to z důvodu nesouhlasu se změnou – rozšířením DP. Odvolání bylo doručeno OBÚ v řádné odvolací lhůtě a způsobem podle § 88 správního řádu předáno Českému báňskému úřadu v Praze, jako odvolacímu správnímu orgánu. Český báňský úřad v Praze v rámci odvolacího řízení zjistil, že napadené rozhodnutí trpí vadami, které mu neumožňují napadené rozhodnutí nebo jeho část změnit a proto svým rozhodnutím č.j. SBS 01201/2010/VI ze dne 9.3.2010, napadené rozhodnutí podle ustanovení § 90 odst. 1 písm. b) správního řádu zrušil a věc vrátil OBÚ k novému projednání. K tomu se konstatuje, že ve výše uvedeném rozhodnutí odvolacího orgánu byly všechny námitky odvolatele zamítnuty nebo označeny za nedůvodné.

Následně OBÚ oznámil účastníkům řízení podle § 47 odst. 1 správního řádu pokračování předmětného řízení po odvolání, dopisem ze dne 20.4.2010 s možností uplatnění případných nových stanovisek ve smyslu § 36 odst. 2 správního řádu. Ve stanovené lhůtě nebyla žádná stanoviska účastníky řízení uplatněna.

Podáním organizace ze dne 19.4.2010, č.j. OBÚ 921/10/07 byla projednávaná žádost organizací doplněna zejména o tyto skutečnosti:

- Opravu osvědčení o výhradním ložisku vydanou MŽP pod č.j. 1033/660/10 29047/ENV/10 ze dne 7.4.2010, kterou se název těženého nerostu nahrazuje slovy – drahý kámen (vltavín).
- Závěrečnou zprávu geologického průzkumu ložiska Chlum nad Malší – východ, č. ložiska 3258900 včetně výpočtu zásob.
- Koncepti sanace a rekultivace na ploše změněného DP zpracovanou v listopadu 2009 ing. Karlem Krotkým, báňským projektantem.
- Rozhodnutí Krajského úřadu JČ kraje ze dne 7.6.2007 pod č.j. KUJCK 30750/2006/49 OZZL, které mění ochranné pásmo vodárenské nádrže Římov tak, že nezasahuje do DP ani jeho okolí.

Následně OBÚ projednal souhlasy dotčených orgánů státní správy k vydání rozhodnutí o změně DP ve smyslu § 27 odst. 1 horního zákona. Protokol o projednání návrhu s odborem životního prostředí Městského úřadu Trhové Sviny, jako orgánem životního prostředí, ze dne 12.5.2010 je na OBÚ evidován pod č.j. 1104/10/07 a protokol o projednání návrhu s odborem výstavby, kult. pam. a územního plánování Městského úřadu Trhové Sviny, jako místně příslušným stavebním úřadem i orgánem územního plánování, ze dne 10.5.2010, je evidován na OBÚ pod č.j. 1099/10/07.

Dále správní orgán v řízení vyzval účastníka řízení Hnutí DUHA, Místní skupina České Budějovice, k doplnění registrace tohoto občanského sdružení na OBÚ. Podáním ze dne 18.5.2010, evidovaným zde pod č.j. SBS15776/2010 byly OBÚ zaslány požadované skutečnosti, a tím byla vyvrácena pochybnost odvolacího správního orgánu o postavení tohoto občanského sdružení jako účastníka řízení.

Vzhledem k tomu, že žádost – návrh na změnu DP byla organizací doplněna a tím byly odstraněny nedostatky v dokumentaci zjištěné odvolacím správním orgánem, OBÚ dospěl k názoru, že má všechny potřebné podklady pro vydání rozhodnutí v souladu s ust. § 50 správního řádu.

K žádosti byla doložena stanoviska, vyjádření a rozhodnutí orgánů státní správy a organizací. Na základě předložených stanovisek a vyjádření byly v části IV. výroku tohoto rozhodnutí stanoveny následující podmínky:

- Podmínku č. 1 OBÚ stanovil k ochraně zájmů vlastníků nemovitostí, které leží v DP nebo s ním sousedí.

- Podmínky č. 3, 6, 7, 8, 11, 12 a 13 byly stanoveny podle podmínek č. 4, 5, 6, 8, 9, 10 a 11 závěru zjišťovacího řízení MŽP ze dne 18.2.2009 č.j. 13031/ENV/09 vydaného podle § 7 zákona č. 100/2001 Sb., o posuzování vlivů na životní prostředí a o změně některých souvisejících zákonů, ve znění pozdějších předpisů, které se týkají předmětné změny DP. Posouzením všech podmínek výše cit. závěru zjišťovacího řízení OBÚ usoudil, že jeho podmínky č. 1, 2, 3, 7, 12 a 13 svým charakterem se přímo netýkají projednávaného předmětu věci, tj. rozšíření DP, ale vztahují až k následnému samostatnému správnímu řízení o povolení hornické činnosti v rozšířené části DP ať už podle plánu otvírky, přípravy a dobývání nebo posléze podle plánu likvidace těžebny.
- Podmínka č. 8 byla stanovena na základě stanoviska organizace E.ON Česká republika, s.r.o., Regionální správy sítě VN a NN, České Budějovice ze dne 25.3.2009.
- Podmínky č. 2, 4, 5, a 10 byly stanoveny podle podmínek č. 1, 2, 5 a 6 souhlasu Krajského úřadu – Jihočeského kraje, odboru ŽPZL, k rozšíření DP Ločenice z hlediska ochrany zemědělského půdního fondu vydaného dne 6.5.2009 pod č.j. KUJCK/12575/2009/OZZL/2/St, které se týkají předmětné změny DP. Posouzením všech podmínek tohoto souhlasu OBÚ usoudil, že jeho další podmínky č. 3 a 4 svým charakterem se přímo netýkají projednávaného předmětu věci, tj. rozšíření DP, ale vztahují až k následnému samostatnému správnímu řízení o povolení hornické činnosti v rozšířené části DP ať už podle plánu otvírky, přípravy a dobývání nebo posléze podle plánu likvidace těžebny.

Správní orgán dále v části II. výroku tohoto rozhodnutí zrušil jedinou omezující podmínku původního rozhodnutí o stanovení DP ze dne 3.9.1981, č.j. 260/81-ČKZ, která se týká ochrany vodárenské nádrže Římov, a to na základě předloženého a výše uvedeného rozhodnutí KÚ Jihočeského kraje, ze dne 7.6.2007, které mění ochranné pásmo vodárenské nádrže Římov tak, že již nezasahuje do DP ani jeho okolí.

Jelikož během prováděného řízení po odvolání nebyly vzneseny ze strany účastníků žádné nové námitky proti změně DP, OBÚ, vzhledem k výše uvedeným skutečnostem, rozhodl způsobem uvedeným ve výroku tohoto rozhodnutí. Správní poplatek za vydání rozhodnutí podle položky 60 písm. j) zákona č. 634/2004 Sb., o správních poplatcích, ve znění pozdějších předpisů, ve výši 1.500,- Kč byl žadatelem uhrazen kolkovými známkami. Spolu s tímto rozhodnutím se žadateli zasílá i jedno paré dokumentace projednané v tomto řízení, jež je nedílnou součástí tohoto rozhodnutí.

Poučení o odvolání:

Proti tomuto usnesení se lze odvolat do 15 dnů ode dne jeho doručení k Českému báňskému úřadu v Praze prostřednictvím OBÚ (§ 86 odst. 1 správního řádu). Odvolání musí mít náležitosti uvedené v § 37 odst. 2 správního řádu, tzn. musí být patmo, kdo je činí, které věci se týká a co se navrhuje. Odvolání jen proti odůvodnění je nepřipustné. Odvolání je nutno podat, s potřebným počtem stejnopisů tak, aby jeden stejnopis zůstal správnímu orgánu a aby každý účastník obdržel jeden stejnopis. Nepodá-li účastník odvolání s potřebným počtem stejnopisů, vyhotoví je správní orgán na náklady účastníka.

Účastníci řízení – podle § 27 odst. 2 správního řádu:

- Obec Svatý Jan nad Malší, 373 23 Svatý Jan nad Malší
- Obec Ločenice, Ločenice 158, 37401 Trhové Sviny
- BIO TOP s.r.o., Nemanická 440/14, 370 10 České Budějovice
- Božena Krausová, Hlinice 108, 382 81 Besednice

- Jaroslav Schwarz, Přívorka 689/34, 373 72 Lišov
- Jaroslava Kubincová, Svatý Jan nad Malší 99, 373 23 Svatý Jan nad Malší
- Milan Luhan, F. Kafky 820/10, Úšovice, 353 01 Mariánské Lázně
- JUDr. Eva Machová, advokátka, AK Kříženecký & partneři v.o.s., Na Sadech 21, 370 04 České Budějovice (zast. Helenu Luhanovou, Kollárova 644/42, Úšovice, 353 01 Mariánské Lázně)
- Ladislav Mikeš, Domašín 152, 258 01 Vlašim
- Ludmila Polenová, Na Průhonu 233/47, Úšovice, 353 01 Mariánské Lázně
- Veronika Saracino, Kollárova 644/42, Úšovice, 353 01 Mariánské Lázně
- Božena Grillová, Slabošovská 241, 382 81 Besednice
- Hnutí DUHA, Místní skupina České Budějovice, Dlouhá 134, 382 41 Kaplice
- CALLA Sdružení pro záchranu prostředí, PO BOX 223, 370 04 České Budějovice



Ing. Bivoj Merc
pověřený vedením úřadu

Rozdělovník k č.j. 2252/09/07/14:

A) Účastníci řízení

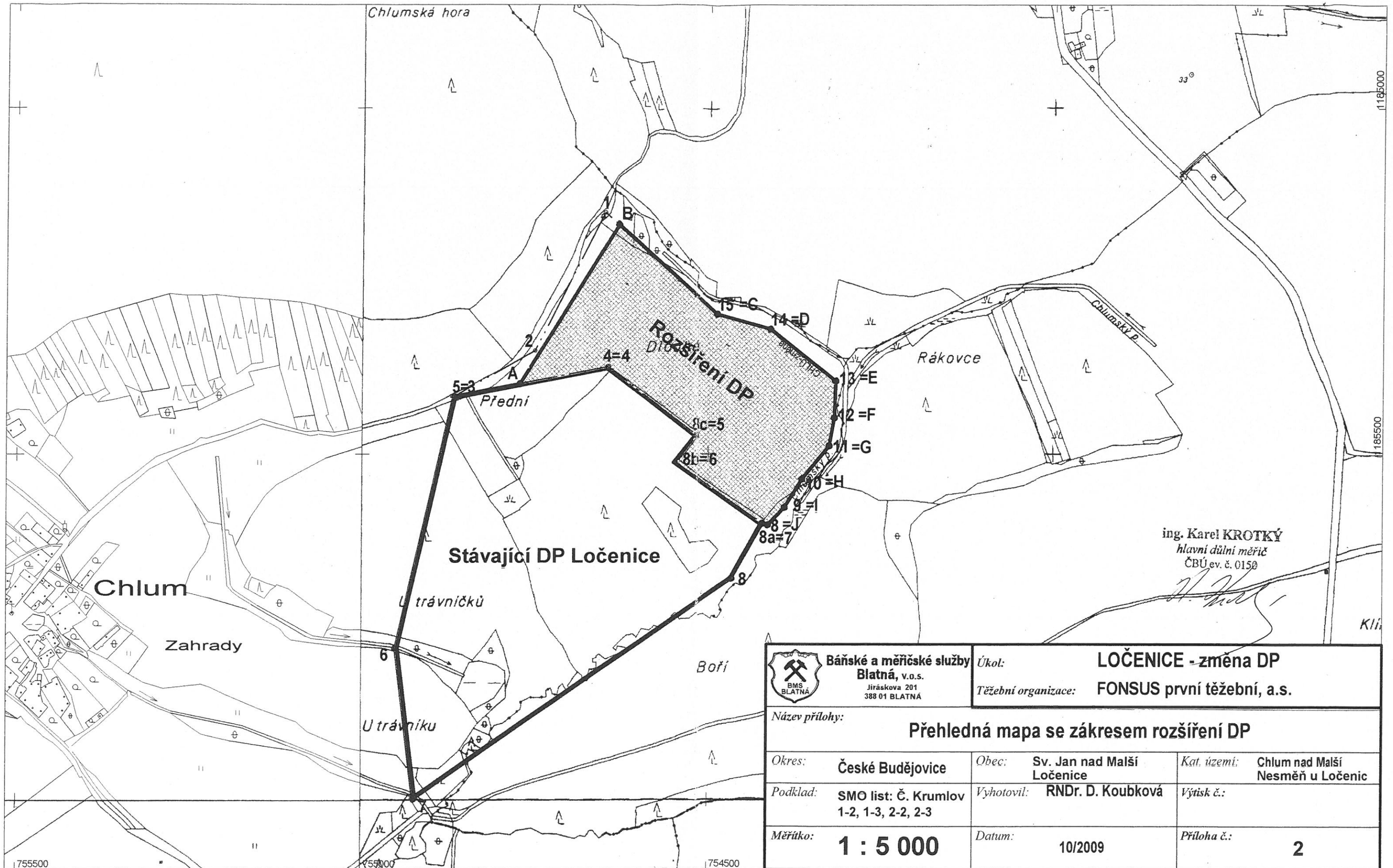
- Viktor Weis (zast. FONSUS první těžební, a.s.), Za Nádražím č. 199, 381 01 Český Krumlov
- Obec Svatý Jan nad Malší, 373 23 Svatý Jan nad Malší
- Obec Ločenice, Ločenice 158, 37401 Trhové Sviny
- BIO TOP s.r.o., Nemanická 440/14, 370 10 České Budějovice
- Božena Krausová, Hlinice 108, 382 81 Besednice
- Jaroslav Schwarz, Přivorka 689/34, 373 72 Lišov
- Jaroslava Kubincová, Svatý Jan nad Malší 99, 373 23 Svatý Jan nad Malší
- Milan Luhan, F. Kafky 820/10, Úšovice, 353 01 Mariánské Lázně
- JUDr. Eva Machová, advokátka, AK Kříženecký & partneři v.o.s., Na Sadech 21, 370 04 České Budějovice (zast. Helenu Luhanovou, Kollárova 644/42, Úšovice, 353 01 Mariánské Lázně)
- Ladislav Mikeš, Domašín 152, 258 01 Vlašim
- Ludmila Polenová, Na Průhonu 233/47, Úšovice, 353 01 Mariánské Lázně
- Veronika Saracino, Kollárova 644/42, Úšovice, 353 01 Mariánské Lázně
- Božena Grillová, Slabošovská 241, 382 81 Besednice
- CALLA Sdružení pro záchranu prostředí, PO BOX 223, 370 04 České Budějovice
- Hnutí DUHA, Místní skupina České Budějovice, Dlouhá 134, 382 41 Kaplice


B) Dotčené orgány státní správy

- Obecní úřad Svatý Jan nad Malší, 373 23 Svatý Jan nad Malší
- Obecní úřad Ločenice, Ločenice 158, 37401 Trhové Sviny
- Městský úřad Trhové Sviny, Odbor výstavby, kulturních památek a územ. plánování, Žižkovo náměstí 32, 374 01 Trhové Sviny (jako stavební úřad i orgán územního plánování) + mapa DP
- Krajský úřad Jihočeského kraje, Odbor životního prostředí, zemědělství a lesnictví, U Zimního stadionu 1952/2, 370 76 České Budějovice + mapa DP
- Městský úřad Trhové Sviny, Odbor životního prostředí, Žižkovo náměstí 32, 374 01 Trhové Sviny + mapa DP
- Ministerstvo životního prostředí ČR, Odbor výkonu státní správy II, Mánesova 3a, 370 01 České Budějovice + mapa DP

C) Na vědomí

- Český báňský úřad, II. odbor, Kozí 4, 110 01 Praha 1 + mapa DP
- Ministerstvo průmyslu a obchodu ČR, Na Františku 32, 110 15 Praha 1 + mapa DP
- Česká geologická služba – Geofond, Kostelní 26, 170 06, Praha 7+ mapa DP
- Katastrální úřad pro Jihočeský kraj, katastrální pracoviště České Budějovice, Lidická 124/11, 370 86 České Budějovice + mapa DP



 Báňské a měřičské služby Blatná, v.o.s. Jiráskova 201 388 01 BLATNÁ	Úkol:	LOČENICE - změna DP	
	Těžební organizace:	FONSUS první těžební, a.s.	
Název přílohy: Přehledná mapa se zákresem rozšíření DP			
Okres:	České Budějovice	Obec:	Sv. Jan nad Malší Ločenice
Podklad:	SMO list: Č. Krumlov 1-2, 1-3, 2-2, 2-3	Vyhotovil:	RNDr. D. Koubková
Měřítko:	1 : 5 000	Datum:	10/2009
Kat. území:			Chlum nad Malší Nesměň u Ločenic
Výtisk č.:			
Příloha č.:			2

OBVODNÍ BÁŇSKÝ ÚŘAD V PLZNI

Hřmalého 11, 320 25 Plzeň, tel.: 019/ 7222 367, 7222378, 279770, FAX 7222657



FONSUS první těžební a.s.

Vojtěšská 1/245

110 00 P r a h a

naše značka:

117 -511.4/Skl/Kav/2000

vyřizuje:

Ing. Skála

V Plzni:

17.1.2000

Věc: Rozhodnutí o povolení hornické činnosti na ložisku vltavínonosných štěrkopísků Ločenice podle plánu otvírky, přípravy a dobývání.

Na základě Vaší žádosti ze dne 30.6.1999 doložené plánem otvírky přípravy a dobývání ložiska vltavínonosných štěrkopísků Ločenice, výsledku ústního jednání provedeného dne 19.8. na Obecním úřadu Svatý Jan nad Malší a doplnění žádosti vydává Vám Obvodní báňský úřad v Plzni podle ust. §17 odst. 4) a §41 odst. 2 písm.b) zák. ČNR č. 61/1988 Sb., v platném znění

p o v o l e n í

k provádění hornické činnosti na ložisku vltavínonosných štěrkopísků Ločenice podle předloženého plánu otvírky přípravy a dobývání a za dodržení těchto podmínek:

1. Těžební, skrývkové, a ostatní související práce budou prováděny uvnitř stanoveného dobývacího prostoru s postupem podle plánu otvírky přípravy a dobývání, a to na pozemcích, které byly podle platných předpisů majetkoprávně vyřízeny. Na pozemcích lesního půdního fondu mohou být tyto práce prováděny pouze v rozsahu souhlasu o vyjmutí z půdního fondu.
2. Těžební práce budou prováděny tak, aby mezi pracovní plošinou nejnižší etáže a hladinou spodní vody byla zachována svislá vzdálenost 1,5m .
3. Při provádění těžební činnosti u hranice dobývacího prostoru budou vytvářeny závěrné svahy v souladu s plánem otvírky přípravy a dobývání.
4. Biologická rekultivace vytěženého prostoru bude probíhat podle předloženého plánu, který je součástí plánu OPD.

5. Lesnická rekultivace bude respektovat skupiny typů geobiocénů (STG) v lokalitě s podílem melioračních a zpevňujících dřevin minimálně 25%.
6. Ukončení těžby v rámci plánu OPD bude nahlášeno orgánu ochrany přírody, který stanoví termíny kontrolních dnů na provedení biologické části rekultivace.
7. Vzhledem ke skutečnosti, že předmětným územím probíhá lokální biokoridor (plán ÚSES Ločenice, Svatý Jan Nad Malší, zpracovaný Wimmer 1996) bude v rámci rekultivačních prací tento biokoridor obnoven, a to na základě předloženého projektu územního systému ekologické stability, který nechá zpracovat těžební společnost.
8. Před zahájením těžby:
 - budou sociální buňky komunikačně propojeny tak, aby byl zajištěn přímý vstup z umývárny do šatny
 - musí být sociální zázemí účinně vytápěno, minimální teplota v šatně 20° C, v umýárně 22° C, na WC 14° C .
 - musí být OHS České Budějovice předloženy výsledky rozboru vzorku vody z vrtu zásobujícího hygienické zařízení provozovny. Výsledky musí odpovídat hygienickým požadavkům na vodu užitkovou
 - bude projektová dokumentace doplněna o údaje likvidace odpadních vod ze sociálního zařízení (počet zaměstnanců, WC a umývárna).
 - bude OHS České Budějovice předložena písemná smlouva s organizací, která bude zajišťovat likvidaci splaškových vod z jímků.
9. Do jednoho měsíce od zahájení těžby bude OHS České Budějovice předložen doklad o dodržení hygienických normativ z hlediska hlučnosti v pracovním prostředí.
10. Retenční nádrž musí být dimenzována na základě sedimentačních rychlostí částic a hloubky nádrže. Nádrž nesmí být zaplavována vodou z recipientu. Projektová dokumentace retenční nádrže bude předložena k vyjádření Povodí Vltavy a.s., závod Horní Vltava České Budějovice.
11. Projekt sedimentační nádrže zpracovaný oprávněnou osobou bude předložen Okresnímu úřadu České Budějovice, referátu životního prostředí k vodoprávnímu projednání za účelem vydání povolení k nakládání s vodami dle § 8 odst. 1/ písm d) zák. č. 138/1973 Sb. v platném znění./
12. Pro vypouštění důlních vod z retenční nádrže do recipientu se stanovují maximálně přípustné hodnoty v ukazatelích NL – 20 mg/l a NEL – 0,1 mg/l..
13. Před zahájením těžební činnosti bude zpracován plán havarijních opatření ve smyslu vyhl. 6/77 Sb. o ochraně jakosti povrchových a podzemních vod .
14. Před zahájením vypouštění důlních vod do veřejné vodoteče budou splněny podmínky uvedené ve stanovisku Povodí Vltavy ze dne 10.6.99 pod č.j. 6549/99/143 a podmínky stanovené vodohospodářským orgánem ve smyslu ust. § 40 odst. 2) písm. c) zák. č. 44/88 Sb. v platném znění.

15. Tvorba fondu na sanaci a rekultivaci bude prováděna v souladu s plánem otvírky přípravy a dobývání / dále OPD/ tak, aby při dotěžení zásob suroviny uvedené v plánu OPD byl vytvořen fond na sanaci a rekultivaci ve výši odpovídající nákladům na sanaci a rekultivaci pozemků dotčených těžební činností včetně inflačního nárůstu.

16. Toto rozhodnutí má platnost do vydobytí zásob ložiska vltavínonosných štěrkopísků Ločenice v rozsahu předloženého plánu otvírky přípravy a dobývání.

Odůvodnění:

Vedení a.s. FONSUS první těžební Praha podáním ze dne 30.6.1999 požádaly OBÚ v Plzni o povolení hornické činnosti na ložisku vltavínonosných štěrkopísků Ločenice v rozsahu plánu otvírky přípravy a dobývání, který je zpracován v souladu s vyhl. 104/88 Sb. v platném znění. Plán OPD je zpracován tak, že těžební činnost bude prováděna v hranicích stanoveného dobývacího prostoru Ločenice a na pozemcích majetkoprávně vypořádaných.

Ministerstvo zemědělství ČR, územní odbor České Budějovice vydal dne 9.8.1999 pod č.j. 1276/99 souhlas k dočasnému odnětí pozemků určených k plnění funkcí lesa o výměře 9,5608 ha s tím, že po skončení odnětí bude provedena rekultivace tak, jak je uvedeno v příloze žádosti firmy FONSUS první těžební, Praha.

Na základě výše uvedeného podání OBÚ v Plzni svolal místní jednání na 19.8.1999.

Lesy ČR, Lesní správa Kaplice požádala na místním jednání o prodloužení termínu podání vyjádření k projednávanému povolení hornické činnosti do 28.8.99. Do doby vydání tohoto povolení vyjádření nebylo podáno. Lesy ČR, Lesní správa Kaplice zdejšímu úřadu zaslala na vědomí kopii stanoviska odborného lesního hospodáře ze dne 31.8.99, které bylo adresováno Ministerstvu zemědělství ČR, územní odbor Č. Budějovice.

Protože žádost neobsahovala souhrnné stanovisko Okresního úřadu referátu životního prostředí v Českých Budějovicích a vyjádření vodohospodářského orgánu, OBÚ v Plzni přerušil řízení rozhodnutím č.j. 3415 - 511.4/Skl/Kav/99 ze dne 17.11.1999 do doby doplnění podané žádosti. Přerušením řízení bylo vyhověno požadavku Calla sdružení pro záchranu životního prostředí v Českých Budějovicích, aby se mohlo zúčastnit řízení k vydání souhrnného stanoviska OkÚ, ref. ŽP České Budějovice.

Souhrnné stanovisko bylo vydáno Okresním úřadem Č. Budějovice pod č.j. RŽP 9410 - 1/99 - 246 - Za dne 20.12.1999 a vodohospodářské vyjádření pod č.j. 56/2000 - 231/2 - Moj dne 7.1.2000.

Na základě výsledku ústního jednání a doplnění žádosti vydal OBÚ v Plzni povolení k provádění hornické činnosti na ložisku vltavínonosných štěrkopísků Ločenice za dodržení výše uvedených podmínek, které zajišťují ochranu práv a právem chráněných zájmů účastníků řízení.

Obvodní báňský úřad v Plzni současně schválil návrh na vytvoření finančních rezerv na sanaci a rekultivaci pozemků dotčených dobýváním, který je součástí plánu otvírky přípravy a dobývání v souladu s ust. vyhl. č. 104/88 Sb. v platném znění.

Společně s tímto rozhodnutím se zasílá jedno ověřené pare plánu otvírky přípravy a dobývání.

Za vydání rozhodnutí o povolení hornické činnosti byl vyměřen správní poplatek ve výši 1000,-Kč ve smyslu zák. č. 368/92 Sb. v platném znění, který vedení organizace zaplatilo kolkovou známkou.

Proti tomuto rozhodnutí se lze odvolat do 15 dnů od jeho oznámení k Českému báňskému úřadu v Praze prostřednictvím Obvodního báňského úřadu v Plzni / §53 a násl. zákona č. 71/67 Sb./.



Ing. Jan Otýs
předseda úřadu

Rozdělovník:

A) Účastníci řízení:

- Obecní úřad Svatý Jan nad Malší
- Lesy ČR, Lesní správa Kaplice
- Povodí Vltavy České Budějovice
- Eliška a Vladislav Koptovi, Chlum nad Malší 17
- Ludvík Švepeš, Chum nad Malší 16
- Marie a Václav Štěpánovi, Chlum nad Malší 9
- Roman Štěpán, Urbinská 183, Český Krumlov
- Simona Štěpánová, Urbinská 183, Český Krumlov
- Božena Krausová, Besednice 108
- Kristl Jiří, Nedbalova 1710/8, Karviná 6
- Kristl Lubomír, Orlická 974, Dobruška
- Ladislav Ballák, Chlum nad Malší 3
- Alena a Jan Syslovi, Velešín 459, PSČ 382 32 ;
- CALLA Sdružení pro záchranu životního prostředí, Fráni Šrámka 35, 370 04 České Budějovice
- Jana Němčíková, Mezidolí 23, 736 01 Haviřov

B) Dotčené orgány státní správy:

- Okresní úřad České Budějovice, k rukám přednosty úřadu
- Okresní úřad České Budějovice, referát ŽP
- Okresní hygienická stanice České Budějovice
- Městský úřad Trhové Sviny, stavební odbor



OBVODNÍ BÁŇSKÝ ÚŘAD V PŘÍBRAMI

pracoviště Plzeň, HRIMALÉHO 11, 301 00 PLZEŇ

6

NABÝLO PRÁVNÍ MOCI	18. 7. 2011	①
DNE:		
Podpis:	<i>Lisáková</i>	
Datum:	4. 8. 2011	

Váš dopis značky / ze dne

KK/05-11 / 5.5.2011

Naše značka

557/11/07/3

Oprávněná úřední osoba

Ing. Pavel Jiran *[Signature]*

V Plzni

22.6.2011

Věc:

ROZHODNUTÍ **o povolení hornické činnosti**

Obvodní báňský úřad v Příbrami (dále jen „OBÚ v Příbrami“), jako věcně i místně příslušný orgán státní správy, podle ustanovení § 41 odst. 2 písm. b) a c) a § 38 odst. 2 zákona č. 61/1988 Sb., o hornické činnosti, výbušninách a o státní báňské správě, ve znění pozdějších předpisů (dále jen „zákon č. 61/1988 Sb.“), ve správním řízení k žádosti společnosti MAWE CK s.r.o., se sídlem Český Krumlov, Nádražní Předměstí, Za Nádražím 199, PSČ 381 01, IČ 28124359 (dále jen „organizace“), o povolení hornické činnosti podle „Plánu otvírky, přípravy a dobývání výhradního ložiska - I. etapa dobývání na rozšířené části dobývacího prostoru Ločenice - východ“, vedeném za účastenství organizace, Jana Macka, narozeného 10.8.1965, Český Krumlov, Na Kovárně 284, PSČ 381 01; Viktora Weise, narozeného 31.1.1976, Český Krumlov, Za Nádražím 199, PSČ 381 01, jako účastníků řízení ve smyslu § 27 odst. 1 písm. a) zákona č. 500/2004 Sb., správní řád, ve znění pozdějších předpisů (dále jen „správní řád“), rozhodl takto:

I.

Na základě ustanovení § 10 odst. 1 zákona č. 61/1988 Sb. a podle § 18 odst. 2 téhož zákona vydává

p o v o l e n í

hornické činnosti – otvírky, přípravy a dobývání ložiska vyhrazeného nerostu drahého kamene – vltavínu, v rozšířené části dobývacího prostoru Ločenice, I. etapa

Pro provádění hornické činnosti podle tohoto rozhodnutí OBÚ v Příbrami stanovuje, podle § 8 odst. 2 vyhlášky č. 104/1988 Sb., o hospodárném využívání výhradních ložisek, o povolování a ohlašování hornické činnosti a ohlašování činnosti prováděné hornickým způsobem, ve znění pozdějších předpisů (dále jen „vyhláška č. 104/1988 Sb.“), tyto podmínky:

1. Hornická činnost (dále jen „HČ“) povolená tímto rozhodnutím bude prováděna v rozsahu a způsobem stanoveným v dokumentaci „Plán otvírky, přípravy a dobývání ložiska vyhrazeného nerostu drahého kamene - vltavínu – I. etapa dobývání na rozšířené části DP Ločenice – východ“, zpracované v březnu 2011, Ing. Karlem Krotkým, báňským projektantem (dále jen „POPD“).
2. HČ povolená tímto rozhodnutím na pozemcích, které nejsou ve vlastnictví těžební organizace, může být prováděna pouze se souhlasem vlastníka (uživatele) pozemku a za dodržení podmínek stanovených ve smlouvě nebo dohodě, která bude písemně uzavřena mezi organizací a vlastníkem (uživatelem) pozemku před zahájením HČ.

3. Ve lhůtách doplnění základní důlní mapy lomu bude vyhodnocena záměra postupu těžby a předána místně příslušnému orgánu ochrany zemědělského půdního fondu (dále jen „ZPF“).
4. Skrývka ornice a podorničí (dále jen „skrývka ornice“) bude provedena a deponována samostatně a odděleně. Mocnost skrývky ornice bude stanovena na základě výsledků pedologického průzkumu zpřesněného podle konkrétních půdních profilů. Deponovaná skrývka ornice bude uložena a ošetřována tak, aby nedocházelo k jejímu znehodnocování např. erozí, zaplevelováním a zcizování.
5. Budou učiněna všechna příslušná opatření k zabránění úniku pevných, kapalných a plyných látek poškozujících ZPF. Pokud budou HČ znepřístupněny okolní zemědělské pozemky, musí k nim být zajištěn vyhovující přístup.
6. Provoz těžby a třídění bude probíhat pouze v době od 6⁰⁰ do 21³⁰ hodin, expedice šterkopísku pouze v pracovních dnech v době od 6⁰⁰ do 18⁰⁰ hodin. Případná expedice šterkopísku mimo pracovní dny musí být předem dohodnuto s obcí Ločenice.
7. Na přístupové polní cestě k těžbě bude instalováno dopravní značení s omezením rychlosti 20 km/hod.
8. Při expedici těžby:
 - v případě nákladů, u kterých může přepravou docházet ke vzniku prašnosti, musí být náklad na dopravních prostředcích zakryt (oplachtován)
 - musí být zajištěno řádné provádění očisty vyjíždějících vozidel
 - musí být zajištěno dodržování limitu přepravovaného nákladu na jednom vozidle 30 tun
9. U všech mechanismů a vozidel bude zajištěna pravidelná a preventivní kontrola k zabránění úniku ropných látek
10. Roční výše hrubé těžby nepřevyší hranici maximální roční těžby uvedené v POPD, tj. 85 000 tun za rok.
11. Případné škody vzniklé prováděním HČ podle tohoto rozhodnutí uhradí podle obecných předpisů pro náhrady škod organizace odpovědná za HČ.

II.

Podle ustanovení § 37a odst. 2 zákona č. 44/1988 Sb., o ochraně a využití nerostného bohatství (horní zákon), ve znění pozdějších předpisů (dále jen „horní zákon“)

s c h v a l u j e

vytváření finanční rezervy na sanaci a rekultivaci pozemků dotčených těžbou při HČ prováděné podle části I. výroku tohoto rozhodnutí (dále jen „finanční rezerva na SaR“) ve výši 3,58 Kč na každý jeden metr kubický (m³) vytěžené suroviny (dále jen „schválená částka“).

Pro vytváření finanční rezervy na SaR stanovuje OBÚ v Příbrami následující podmínky:

1. Finanční rezerva bude vytvářena jako součin schválené částky a výše roční hrubé těžby uvedené ve výkazu GeO (MŽP) V 3-01.
2. Výše tvorby finanční rezervy na SaR bude každoročně upravována o úředně vyhlášenou inflaci, a to tak, že:
 - a) schválená částka pro aktuální výpočet výše tvorby finanční rezervy na SaR bude upravena o celkový inflační nárůst meziročně vyhlášených inflací za uplynulá účetní období od vydání tohoto rozhodnutí podle vzorce

$$S\check{C}_x = S\check{C}_{x-1} \times I .$$

Kde:

- SČ_x ... upravená schválená částka pro příslušný účetní rok
SČ_{x-1} ... upravená schválená částka pro předchozí účetní rok
I ... úředně vyhlášená inflace za uplynulý účetní rok

- b) zůstatek na účtu finanční rezervy na S a R bude upraven o inflaci vyhlášenou za uplynulé účetní období.
3. Organizace zašle nejpozději do 5. července příslušného roku OBÚ v Příbrami písemnou zprávu, ve které bude uvedena výše tvorby finanční rezervy na SaR vytvořené za skončené účetní období, celkový zůstatek na účtu pro tuto rezervu, výši peněžních prostředků uložených na zvláštní vázaný účet (dále jen „ZVÚ“) v zákonem stanovené lhůtě, a rovněž i celkový zůstatek peněžních prostředků uložených na ZVÚ, samostatně zřízeném pro tuto rezervu.

III.

Podle ustanovení § 37a odst. 2 horního zákona

s c h v a l u j e

vytváření finanční rezervy k zajištění vypořádání důlních škod při provádění HČ (dále jen „finanční rezerva na DŠ“)

Pro vytváření finanční rezervy na DŠ stanovuje OBÚ v Příbrami tyto podmínky:

1. Finanční rezerva na DŠ bude vytvořena v celkové výši 332.000,- Kč. Rezerva bude vytvořena v letech 2012 – 2015 pravidelně ukládanou částkou 83.000,- Kč/rok.
2. Výše zůstatku na účtu finanční rezervy na DŠ bude každoročně upravována o úředně vyhlášenou inflaci za uplynulé účetní období.
3. Organizace zašle OBÚ v Příbrami nejpozději do 5. července příslušného roku písemnou zprávu, ve které bude uvedena výše tvorby finanční rezervy na DŠ vytvořené za skončené účetní období, celkový zůstatek na účtu pro tuto rezervu, výši peněžních prostředků uložených na ZVÚ v zákonem stanovené lhůtě, a rovněž i celkový zůstatek peněžních prostředků uložených na ZVÚ, samostatně zřízeném pro tuto rezervu.

O d ů v o d n ě n í

Organizace podala u zdejšího úřadu dne 11.5.2011 žádost o povolení HČ podle POPD. Žádost byla podepsána jednatelem společnosti Ing. Janem Mackem v souladu s výpisem z obchodního rejstříku a byla doložena předepsanou dokumentací podle § 28 odst. 2 zákona č. 61/1988 Sb. Dnem podání bylo zahájeno podle § 44 odst. 1 správního řádu řízení o výše uvedené žádosti.

Žádost byla mimo jiné doložena předepsanými stanovisky a rozhodnutími dotčených orgánů a organizací, jímž přísluší ochrana zákonem chráněných zájmů podle zvláštních předpisů, a to zejména:

- vyjádřením Obce Svatý Jan nad Malší, č.j.: BA/13/11 ze dne 10.5.2011
- Závazným stanoviskem Ministerstva zemědělství ČR, odboru hospodářské úpravy a ochrany lesů k návrhu plánu sanace a rekultivace jako součásti POPD DP Ločenice – východ, č.j.: 56780/2011-MZE-16211 ze dne 12.4.2011
- Závazným stanoviskem Krajského úřadu Jihočeského kraje, odboru životního prostředí, zemědělství a lesnictví, č.j.: KUJCK 15058/2011 OZZL/St ze dne 2.5.2011

- Souhrnným vyjádřením Městského úřadu Trhové Sviny, odboru životního prostředí, č.j.: OŽP/SV143/9169/11/Rou ze dne 6.4.2011....(podmínky tohoto vyjádření nebyly zohledněny ve výrokové části tohoto rozhodnutí z důvodu, že jsou stanoveny platnými právními předpisy).
- Závazným stanoviskem Krajské hygienické stanice Jihočeského kraje se sídlem v Českých Budějovicích, č.j.: KHSJC 06107/2011/HOK.CB ze dne 4.4.2011.
- Závěrem zjišťovacího řízení Ministerstva životního prostředí ze dne 18.2.2011, č.j.: 13031/ENV/09

OBÚ v Příbrami po přezkoumání podané žádosti konstatoval, že je úplná a obsahuje všechny předepsané náležitosti. K projednání žádosti proto nařídil, s použitím § 18 odst. 3 zákona č. 61/1988 Sb. a podle § 49 odst. 1 správního řádu, připsím ze dne 17.5.2011 ústní jednání spojené s místním šetřením.

Z ústního jednání ze dne 31.5.2011 byl sepsán protokol, který je na OBÚ v Příbrami zaevidován pod č.j. 661/11/07.

OBÚ v Příbrami v průběhu řízení přezkoumal předloženou dokumentaci k povolení HČ a konstatoval, že respektuje zásady báňské technologie při zajištění hospodárného využívání ložiska, vyhovuje všeobecným technickým požadavkům pro povrchové dobývání ložisek, a že vypracovaný POPD vychází koncepčně ze stanoveného DP.

OBÚ v Příbrami v průběhu dalšího řízení nezjistil, že by tento návrh byl v kolizi s požadavky stanovenými zvláštními předpisy pro ochranu chráněných zájmů. Jelikož žádost splnila všechny náležitosti stanovené báňskými předpisy, střety zájmů na ložisku, tj. ovlivnění (ohrožení) veřejných zájmů chráněných podle zvláštních právních předpisů těžbou ložiska, byly vyřešeny (převážně v rámci projednání dokumentace ve zjišťovacím řízení o posuzování vlivů na životní prostředí) a předložená dokumentace splňuje zásady bezpečného vedení hornické činnosti při zajištění hospodárného využití výhradního ložiska, OBÚ v Příbrami žádosti vyhověl a požadovanou HČ povolil.

OBÚ v Příbrami v I. části výroku tohoto rozhodnutí stanovil 13 podmínek k zabezpečení stanovisek dotčených orgánů státní správy, oprávněných požadavků účastníků řízení a zákonem chráněných zájmů. V jednotlivých podmínkách OBÚ v Příbrami zohlednil:

- pod bodem č. 1 zajištění provádění HČ podle dokumentace POPD projednané v tomto řízení.
- pod bodem č. 2 vyloučení možnosti vzniku ohrožení střetů zájmů dle § 33 horního zákona
- pod body 3 – 5 podmínky Závazného stanoviska Krajského úřadu Jihočeského kraje, odboru životního prostředí, zemědělství a lesnictví, body č. 2, 3, 6 (vyjma poslední věty), přičemž podmínky č.1, 4 a 5 v citovaném závazném stanovisku jsou řešeny v POPD v souladu s podmínkami rozhodnutí o změně DP Ločenice, vydaného OBÚ v Příbrami dne 21.5.2010 pod č.j.: 2252/09/07/14; další podmínky stanoviska pod body č. 6 (pouze poslední věta), 7, 9 a 10 týkající se odnětí pozemků ze ZPF a o výši poplatků za odnětí, jsou stanoveny platnými právními předpisy, stejně tak podmínka č.8, která se týká důlních škod, je řešena platným právním předpisem.
- pod body 6 – 9 podmínky závěru zjišťovacího řízení vydaného MŽP ČR dne 18.2.2009 pod č.j.: 13031/ENV/09, body 1, 2, 3 a 12. Ostatní podmínky citovaného zjišťovacího řízení (body č. 4, 5, 6, 8, 9, 10, 11) byly zohledněny v rozhodnutí o změně DP Ločenice vydaném OBÚ v Příbrami dne 21.5.2010 pod č.j.: 2252/09/07/14, kromě podmínky pod bodem č.12, která je stanovena zákonem č. 254/2001 Sb., o vodách a o změně některých zákonů, ve znění pozdějších předpisů. Podmínka č. 7 závěru zjišťovacího řízení (cit: „bude vybudována odkalovací jímka dostatečné kapacity a se stabilní hrází“) není pro toto rozhodnutí aktuální z důvodu využití stávající odkalovací jímky s dostatečnou kapacitou, která se nachází v přímém dosahu povolované HČ. Tato podmínka bude řešena následně v rámci povolení HČ další etapy dobývání v rozšíření DP.

Ve II. části výroku tohoto rozhodnutí OBÚ v Příbrami schválil vytváření finanční rezervy na sanaci a rekultivace pozemků dotčených těžbou a k jejímu zajištění vytváření stanovil tři podmínky. Výše tvorby finanční rezervy na sanaci a rekultivace pozemků dotčených těžbou, vztažená na objemovou jednotku hrubé těžby suroviny, byla stanovena podílem předpokládaných celkových nákladů na technickou a biologickou rekultivaci a vypočtených zásob ložiska určených k exploataci.

Ve III. části výroku tohoto rozhodnutí OBÚ v Příbrami schválil vytvoření finanční rezervy na DŠ a k jejímu zajištění vytváření stanovil tři podmínky. Výše tvorby finanční rezervy DŠ byla stanovena ve výši 332.000,- Kč, což jsou předpokládané náklady na přeložku vzdušného elektrického vedení VN k hranici DP v průběhu dobývání, čímž dojde k uvolnění zásob vázaných ochranným pásmem tohoto vedení.

K zachování reálné hodnoty obou výše uvedených rezerv v průběhu jejich tvorby správní orgán stanovil podmínky zajišťující zohlednění inflačních jevů a zachování reálné hodnoty vytvořených finančních prostředků. Zároveň, ve smyslu § 37a odst. 4 horního zákona, nařídil ukládat peněžní prostředky ve výši tvorby těchto rezerv na ZVÚ.

Na základě provedeného řízení OBÚ v Příbrami povolil provádění HČ podle POPD, za podmínek uvedených ve výroku tohoto rozhodnutí.

Správní poplatek za vydání rozhodnutí podle položky 60 1.b) zákona č. 634/2004 Sb., o správních poplatcích, ve znění pozdějších předpisů, ve výši 1.500,- Kč byl uhrazen kolkovými známkami. Spolu s tímto rozhodnutím se organizaci zasílá i paré č. 2 dokumentace projednané v tomto řízení, jež je nedílnou součástí tohoto rozhodnutí.

Poučení o odvolání

Proti tomuto rozhodnutí se lze odvolat do 15 dnů ode dne jeho doručení k Českému báňskému úřadu, podáním u OBÚ v Plzni (§ 81 a násl. správního řádu). Odvolání musí mít náležitosti uvedené v § 37 odst. 2 správního řádu, tzn. musí být patrné, kdo jej činí, které věci se týká a co se navrhuje. Odvolání jen proti odůvodnění rozhodnutí je nepřipustné. Odvolání je nutno podat, podle ustanovení § 82 odst. 2 citovaného zákona, s potřebným počtem stejnopisů tak, aby jeden stejnopis zůstal správnímu orgánu a aby každý účastník obdržel jeden stejnopis. Nepodá-li účastník odvolání s potřebným počtem stejnopisů, vyhotoví je správní orgán na náklady účastníka.

Účastníci řízení podle § 27 odst. 3 správního řádu

- Obec Svatý Jan nad Malší, Svatý Jan nad Malší 13, 373 23 Svatý Jan nad Malší



Ing. Bivoj Merc
pověřený vedením úřadu
v zastoupení Ing. Kamil Šmida
zástupce předsedy

Rozdělovník:

Účastníci řízení podle § 27 odst. 1 správního řádu:

- MAWE CK s.r.o., se sídlem Za Nádražím 199, 381 01 Český Krumlov
- Jan Macek, Na Kovárně 284, 381 01 Český Krumlov
- Viktor Weis, Za Nádražím 199, 381 01 Český Krumlov
- BIO TOP s.r.o., Nemanická 440/14, 370 10 České Budějovice
- Božena Krausová, Hlinice 108, 382 81 Besednice

Účastníci řízení podle § 27 odst. 3 správního řádu

- Obec Svatý Jan nad Malší, Svatý Jan nad Malší 13, 373 23 Svatý Jan nad Malší

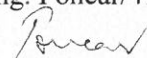
Dotčené orgány státní správy:

- Ministerstvo zemědělství, odbor hospodářské úpravy a ochrany lesů, Těšnov 64/17, 117 01 Praha 1
- Městský úřad Trhové Sviny, odbor životního prostředí, Žižkovo náměstí 32, 374 01 Trhové Sviny
- Krajský úřad Jihočeského kraje, Odbor životního prostředí, zemědělství a lesnictví, U Zimního stadionu 1952/2, 370 76 České Budějovice
- Krajská hygienická stanice Jihočeského kraje se sídlem v Českých Budějovicích, Na Sadech 25, 370 71 České Budějovice



Toto rozhodnutí nabylo
právní moci dne.....7.2.2015.....
je vykonatelné dne.....
**Obvodní báňský úřad pro území krajů
Plzeňského a Jihočeského**
dne.....12.2.2015.....

Váš dopis značky / ze dne Naše značka Obvodní báňský inspektor V Plzni
SBS 34539/2014/OBÚ-6/2 Ing. Poncar/414 9.1.2015



Věc

ROZHODNUTÍ
o povolení hornické činnosti

Obvodní báňský úřad pro území krajů Plzeňského a Jihočeského (dále jen „OBÚ“), jako věcně i místně příslušný orgán státní správy, podle ustanovení § 41 odst. 2 písm. b) a § 38 odst. 1 písm. b) zákona č. 61/1988 Sb., o hornické činnosti, výbušninách a o státní báňské správě, ve znění pozdějších předpisů (dále jen „zákon č. 61/1988 Sb.“), ve správním řízení k žádosti společnosti MAWE CK s.r.o., se sídlem Český Krumlov, Nádražní Předměstí, Za Nádražím 199, PSČ 381 01, IČ 28124359 (dále jen „organizace“), o povolení hornické činnosti na ploše II. etapy Plánu otvírky, přípravy a dobývání ložiska vyhrazeného nerostu drahého kamene – vltavínu, v rozšířené části dobývacího prostoru Ločenice, kde účastníkem řízení ve smyslu ustanovení § 27 odst. 1 písm. a) zákona č. 500/2004 Sb., správní řád, ve znění pozdějších předpisů (dále jen „správní řád“) je organizace, rozhodl takto:

na základě ustanovení § 10 odst. 1 zákona č. 61/1988 Sb. a podle § 18 odst. 2 téhož zákona vydává

p o v o l u j e
hornickou činnost – otvírku, přípravu a dobývání,

výhradního ložiska nerostu drahého kamene – vltavínu, v rozšířené části dobývacího prostoru Ločenice na ploše II. etapy „Plánu otvírky, přípravy a dobývání Ločenice – východ“.

Pro provádění hornické činnosti podle tohoto rozhodnutí OBÚ stanovuje, podle § 8 odst. 2 vyhlášky č. 104/1988 Sb., o hospodárném využívání výhradních ložisek, o povolování a ohlašování hornické činnosti a ohlašování činnosti prováděné hornickým způsobem, ve znění pozdějších předpisů (dále jen „vyhláška č. 104/1988 Sb.“), tyto podmínky:

1. Hornická činnost (dále jen „HČ“) povolená tímto rozhodnutím bude prováděna v rozsahu a způsobem stanoveným v dokumentaci „POPD Ločenice – východ z 03/2011“, platné pro II. etapu dobývání na rozšířené části dobývacího prostoru (dále jen „DP“) Ločenice – východ, zpracované v březnu 2011, Ing. Karlem Krotkým, báňským projektantem.
2. HČ povolená tímto rozhodnutím bude prováděna pouze na pozemcích, které jsou

- ve vlastnictví organizace, nebo na pozemcích, ke kterým bude mít organizace uzavřen platný právní vztah (nájemní smlouvu) s jejich vlastníkem.
3. Roční výše hrubé těžby nepřevyší hranici maximální roční těžby, tj. 85000 m³ za rok.
 4. Odnímání pozemků ze ZPF bude probíhat postupně tak, jak jsou umístěny za sebou ve směru postupu těžby. Před započítáním skrývkových prací budou v terénu vytýčeny hranice jednotlivého záboru ze ZPF.
 5. Skrývka ornice a podorničí (dále jen „skrývka ornice“) bude provedena a deponována samostatně a odděleně. Skrytá zemina bude zabezpečena a ošetřena tak, aby nedocházelo k jejímu znehodnocování a ztrátám a bude použita na závěrečné ohumusování rekultivovaných ploch v dobývacím prostoru Ločenice.
 6. Provoz těžby a třídění bude probíhat pouze v denní době od 6⁰⁰ do 21³⁰ hodin, expedice štěrkopísků pouze v pracovních dnech v době od 6⁰⁰ do 18⁰⁰ hodin. Případná expedice štěrkopísku mimo pracovní dny musí být předem dohodnuto s obcí Ločenice.
 7. Při expedici těžby:
 - v případě nákladů, u kterých může přepravou docházet ke vzniku prašnosti, musí být náklad na dopravních prostředcích zakryt (oplachtován)
 - musí být zajištěno řádné provádění čistoty vyjíždějících vozidel
 - musí být zajištěno dodržování limitu přepravovaného nákladu na jednom vozidle 30 tun
 8. Případné škody vzniklé prováděním HČ podle tohoto rozhodnutí uhradí podle obecných předpisů pro náhrady škod organizace odpovědná za HČ.

O d ů v o d n ě n í

Organizace podala u OBÚ dne 13.11.2014 žádost o povolení HČ na ploše II. etapy Plánu otvírky, přípravy a dobývání ložiska vyhrazeného nerostu drahého kamene – vltavínu, v rozšířené části DP Ločenice. Žádost byla podepsána jednatelem společnosti Ing. Janem Mackem v souladu s výpisem z obchodního rejstříku. Dnem podání žádosti bylo zahájeno podle § 44 odst. 1 správního řádu řízení v této věci, vedené podle § 17 a § 18 zákona č. 61/1988 Sb.

OBÚ zkontroloval úplnost žádosti a ověřil, že předložená žádost je úplná a obsahuje všechny předepsané náležitosti podle § 6 vyhlášky č. 104/1988 Sb. Žádost byla mimo jiné doložena stanovisky účastníků řízení a rozhodnutími dotčených orgánů a organizací, jímž přísluší ochrana zákonem chráněných zájmů podle zvláštních předpisů, a to:

1. Vyjádření Obce Svatý Jan nad Malší ze dne 16.10.2014, kterým se potvrzuje souhlasné stanovisko obce č.j.: BA/13/11 ze dne 10.5.2011.
2. Závazné stanovisko Krajského úřadu Jihočeský kraj, České Budějovice ze dne 8.8.2014, č.j. KUJCK 48707/2014 OZZL, orgánu ochrany zemědělského půdního fondu.
3. Závazné stanovisko Krajské hygienické stanice Jihočeského kraje se sídlem v Českých Budějovicích ze dne 25.9.2014 č.j. KHSJC 24518/2014/HOK.CBCK orgánu ochrany veřejného zdraví.
4. Předběžnou informací Městského úřadu Trhové Sviny, odboru životního prostředí, č.j.: OŽP/PI 204/19404/14/Rou ze dne 30.9.2014, orgánu ochrany přírody a krajiny.
5. Souhlasnými vyjádřeními majitelů pozemků p.č. 272 a 273 ZE k.ú. Chlum nad Malší, Ing. Viktora Weise a Ing. Jana Macka ze dne 20.8.2014.

OBÚ přezkoumal předloženou dokumentaci povolení HČ na ploše II. etapy DP Ločenice a konstatoval, že předložená dokumentace poskytuje dostatečný podklad k posouzení povolení této HČ. OBÚ proto oznámil zahájení řízení účastníkům řízení a dotčeným orgánům státní správy a zároveň nařídil ústní jednání, spojené s místním šetřením na den 12.12.2014. V průběhu

jednání nebyly vzneseny přítomnými účastníky řízení žádné námitky nebo připomínky a z tohoto jednání byl sepsán protokol evidovaný na OBÚ pod č.j. SBS 37902/2014.

HČ v DP Ločenice byla povolena rozhodnutím vydaným Obvodním báňským úřadem v Plzni, dne 17.1.2000, č.j. 117-511.4/Skl/Kav/2000 a dále rozhodnutím vydaným Obvodním báňským úřadem v Příbrami č.j. 557/11/07/3 ze dne 22.6.2011. Nyní podaná žádost o povolení HČ spočívá v postupném přechodu těžby na pozemky zahrnuté ve II. etapě těžby dle dokumentace „POPD Ločenice – východ z 03/2011“, při zachování dobývací metody, parametrů řezů a při využití stávající technologie lomu. Tato povolovaná hornická činnost nemění kapacitu, rozsah či technologii provozu ani nemění řízení provozu nebo způsob užívání a proto ve smyslu § 4 zákona 100/2001 Sb. o posuzování vlivů na životní prostředí platí nadále závěr zjišťovacího řízení vydaného MŽP ČR dne 18.2.2009 pod č.j.: 13031/ENV/09, jehož podmínky jsou zahrnuty v rozhodnutí Obvodního báňského úřadu v Příbrami č.j. 557/11/07/3 ze dne 22.6.2011 pro plochu I. etapy těžby a jsou převzaty i pro plochu II. etapy těžby.

OBÚ v průběhu řízení ověřil, že navržený způsob povrchového dobývání splňuje zásady bezpečného vedení HČ a že přesměrování těžby do nové plochy II. etapy za dodržení generálního svahu a závěrného svahu lomu v návaznosti na geotechnické poměry ložiska, zajišťuje hospodárné využití výhradního ložiska při dodržení zásad báňské technologie.

OBÚ se dále zabýval vyřešením střetů zájmů. Součástí podané žádosti jsou stanoviska, závazná stanoviska, případně rozhodnutí dotčených orgánů státní správy a souhlasná vyjádření účastníků řízení, jako doklady o jejich vyřešení, a to:

1. Vyjádření Obce Svatý Jan nad Malší ze dne 16.10.2014, kterým se potvrzuje souhlasné stanovisko obce č.j.: BA/13/11 ze dne 10.5.2011, obec nemá námitek proti povolení HČ.
2. Závazné stanovisko Krajského úřadu Jihočeský kraj, České Budějovice ze dne 8.8.2014, č.j. KUJCK 48707/2014 OZZL, orgánu ochrany zemědělského půdního fondu, s těmito podmínkami:
 - *Před započítím prací na pozemcích budou v terénu vytýčeny hranice záboru. Investor stavby přijme opatření vedoucí k respektování hranic povoleného záboru dodavatelem prací.*
 - *Orgánu ochrany ZPF MěÚ Trhové Sviny, odboru životního prostředí a Krajskému úřadu, odboru životního prostředí, zemědělství a lesnictví bude každoročně těžební organizace zasílat na vědomí výsledky zaměřování postupu těžby.*
 - *Na celé ploše trvale odnímané půdy ze ZPF provede na vlastní náklad skrývku ornice a podorničí v mocnosti stanovené na základě pedologického průzkumu zpřesněného podle konkrétních půdních profilů v jednotlivých etapách, odpovídajících postupu těžby. Skrývky půdních profilů budou uloženy a ošetřovány tak, aby nedocházelo k jejich znehodnocování např. těžební činností, erozí, zaplevelováním a zcizováním.*
 - *Skrývka kulturních vrstev zeminy (ornice) z ploch trvale odňatých ze ZPF bude provedena dle přiložené bilance skrývky, objem skryté kulturní vrstvy půdy z plochy 4,3766 ha činí cca 13 130m krychlových. Veškerá skrytá ornice bude použita na závěrečné ohumusování rekultivovaných ploch v dobývacím prostoru Ločenice.*
 - *Začátek skrývkových prací jednotlivých etap v předstihu oznámí orgánům ochrany ZPF MěÚ Trhové Sviny, odboru životního prostředí a Krajskému úřadu, odboru životního prostředí, zemědělství a lesnictví. Skrytá ornice a podorničí budou dočasně uloženy podél těžebního prostoru a jejich veškerý objem bude využit pro rekultivaci dotčených pozemků. O skrývce a nakládání s ní bude vedena evidence.*
 - *Termín zahájení prací stanoví po dohodě s uživateli pozemků tak, aby nedocházelo ke škodám na porostech.*
 - *Těžební organizace a případně dodavatelé prací učiní příslušná opatření k zabránění úniku pevných kapalných a plyných látek poškozujících ZPF a jeho vegetační kryt. Pokud budou*

těžbou a činností s ní zneprístupněny okolní zemědělské pozemky, zřídí na ně svým nákladem vyhovující přístup.

- Po dobu rekultivace bude podle § 11 odst. 2 písm. c) vyhlášky MŽP č. 13/1994 Sb., kterou se upravují některé podrobnosti ochrany zemědělského půdního fondu (dále jen vyhlášky) veden protokol (provozní deník), v němž budou zaznamenány veškeré prováděné práce včetně jejich termínů.
- Dojde-li vlivem realizace výše uvedeného záměru k poškození vodních poměrů na okolních pozemcích, zajistí na své náklady těžební organizace na návrh odborné organizace nápravná opatření.
- Konečná výše odvodu za odnímanou zemědělskou půdu bude v souladu s ust. § 11 odst. 1 písm. a) a 9 zákona stanovena samostatným rozhodnutím příslušného orgánu ochrany zemědělského půdního fondu, kterým je MěÚ Trhové Sviny, odbor životního prostředí v návaznosti na pravomocné rozhodnutí vydané podle zvláštních předpisů. Výše odvodu za trvalé odnětí půdy bude stanovena podle zásad uvedených ve výpočtu odvodů za odnětí půdy ze ZPF, který tvoří nedílnou součást žádosti. Orientačně je odvod vyčíslen na částku 10 855,-Kč/rok v příloze „Výpočet odvodů za odnětí půdy ze zemědělského půdního fondu pro záměr těžba štěrkopísků a vltavinů v dobývacím prostoru Ločenice“, zpracovaném Ing. Krotkým dne 27.6.2014. Finanční odvod za trvání odnětí v prvním kalendářním roce bude zaplacen ve výši jedné dvanáctiny skutečné výše odvodů a to za každý i započatý kalendářní měsíc. Odvody za trvalé odnětí s následnou rekultivací na vodní plochu a zalesnění (osázení dřevinami nebo keři) budou placeny v souladu s ust. § 12 odst. 2 zákona každoročně až do doby ukončení biologické rekultivace a protokolárního předání rekultivované půdy vlastníkům nebo nájemcům v souladu s ust. § 11 odst. 1 písm. d) vyhlášky.
- Na pozemcích dotčených odnětím půdy ze ZPF bude těžební organizace postupně provádět bezprostředně po ukončení těžby v jednotlivých etapách na svůj náklad technickou a biologickou rekultivaci ve smyslu ust. § 11 vyhlášky podle schváleného plánu rekultivace.

Požadavky byly zahrnuty do podmínek 4 a 5 výrokové části tohoto rozhodnutí. Požadavky na vedení evidence pro nakládání se skrývkou a vedení protokolu o rekultivačních pracích vyplývá z vyhlášky MŽP č. 13/1994 Sb., kterou se upravují některé podrobnosti ochrany zemědělského půdního fondu, ostatní požadavky jsou zahrnuty v POPD, popř. vyplývají z obecně platných právních předpisů a obecných postupů prací.

3. Stanovisko Krajské hygienické stanice Jihočeského kraje se sídlem v Českých Budějovicích ze dne 6.5.2014 č.j. KHSJC 08606/2014/HOK.TA, orgánu ochrany veřejného zdraví, bez dalších podmínek.
4. Předběžná informace MěÚ Trhové Sviny odboru životního prostředí k plánovanému záměru č.j. OŽP/PI 204/19404/14/Rou ze dne 30.9.2014, kde je uvedeno, že vypouštění důlních vod do Chlumského potoka je možné po vydání nového, nebo změně stávajícího povolení vodoprávního úřadu a že MěÚ Trhové Sviny žádá zaslání kopie pravomocného rozhodnutí s konečnou výší odvodu za odnímanou plochu.

Požadavek MěÚ Trhové Sviny, odboru životního prostředí ohledně vypouštění důlních vod bude aktuálně splněn, neboť vyplývá z § 40 odst. 4 zákona č. 44/1988 Sb., horní zákon, požadavek na zaslání kopie pravomocného rozhodnutí s konečnou výší odvodu za odnímanou plochu si tento orgán zajistí při jeho vydání, zasláním na vědomí.

OBÚ se také zabýval podmínkami stanovenými v rozhodnutí o povolení HČ dle plánu otvírky přípravy a dobývání, vydaným Obvodním báňským úřadem v Příbrami č.j. 557/11/07/3 ze dne 22.6.2011. OBÚ posuzoval tyto podmínky podle toho, zda již byly splněny, nebo zda se jedná o podmínky, které i nadále ovlivňují a upravují provádění HČ v dobývacím

prostoru Ločenice v II. etapě dobývání. V uváděném rozhodnutí byly stanoveny tyto podmínky:

1. Hornická činnost (dále jen „HČ“) povolena tímto rozhodnutím bude prováděna v rozsahu a způsobem stanoveným v dokumentaci „Plán otvírky, přípravy a dobývání ložiska vyhrazeného nerostu drahého kamene - vltavínu – I. etapa dobývání na rozšířené části DP Ločenice – východ“, zpracované v březnu 2011, Ing. Karlem Krotkým, báňským projektantem (dále jen „POPD“).
2. HČ povolena tímto rozhodnutím na pozemcích, které nejsou ve vlastnictví těžební organizace, může být prováděna pouze se souhlasem vlastníka (uživatele) pozemku a za dodržení podmínek stanovených ve smlouvě nebo dohodě, která bude písemně uzavřena mezi organizací a vlastníkem (uživatelem) pozemku před zahájením HČ.
3. Ve lhůtách doplnění základní důlní mapy lomu bude vyhodnocena záměra postupu těžby a předána místně příslušnému orgánu ochrany zemědělského půdního fondu (dále jen „ZPF“).
4. Skrývka ornice a podorničí (dále jen „skrývka ornice“) bude provedena a deponována samostatně a odděleně. Mocnost skrývky ornice bude stanovena na základě výsledků pedologického průzkumu zpřesněného podle konkrétních půdních profilů. Deponovaná skrývka ornice bude uložena a ošetřována tak, aby nedocházelo k jejímu znehodnocování např. erozí, zaplevelováním a zcizování.
5. Budou učiněna všechna příslušná opatření k zabránění úniku pevných, kapalných a plyných látek poškozujících ZPF. Pokud budou HČ znepřístupněny okolní zemědělské pozemky, musí k nim být zajištěn vyhovující přístup.
6. Provoz těžby a třídění bude probíhat pouze v době od 6.00 do 21.30 hodin, expedice šterkopísků pouze v pracovních dnech v době od 6.00 do 18.00 hodin. Případná expedice šterkopísku mimo pracovní dny musí být předem dohodnuto s obcí Ločenice.
7. Na přístupové polní cestě k těžbě bude instalováno dopravní značení s omezením rychlosti 20 km/hod.
8. Při expedici těžby:
 - v případě nákladů, u kterých může přepravou docházet ke vzniku prašnosti, musí být náklad na dopravních prostředcích zakryt (oplachtován)
 - musí být zajištěno řádné provádění očisty vyjíždějících vozidel
 - musí být zajištěno dodržování limitu přepravovaného nákladu na jednom vozidle 30 tun
 - u všech mechanismů a vozidel bude zajištěna pravidelná a preventivní kontrola k zabránění úniku ropných látek
9. Roční výše hrubé těžby nepřevyší hranici maximální roční těžby uvedené v POPD, tj. 85 000 tun za rok.
10. Případné škody vzniklé prováděním HČ podle tohoto rozhodnutí uhradí podle obecných předpisů pro náhrady škod organizace odpovědná za HČ.

Z těchto podmínek, které jsou vztaženy k provádění hornické činnosti v I. etapě těžby převzaty pouze aktuálně platné (tj. č. 6, 8, 9 a 10) a jsou zahrnuty do podmínek č. 3, 6, 7 a 8 tohoto rozhodnutí. Podmínky č. 1 a 2 byly aktualizovány do podmínek č. 1 a 2 tohoto rozhodnutí, podmínky č. 3 a 4 jsou aktualizovány dle závazného stanoviska orgánu ochrany zemědělského půdního fondu do podmínek č. 4 a 5 tohoto rozhodnutí. Podmínka č. 7 je splněna.

Ve výrokové části OBÚ stanovil celkem 8 podmínek k zabezpečení shora uvedených

rozhodnutí a stanovisek dotčených orgánů státní správy a oprávněných požadavků účastníků řízení a zákonem chráněných zájmů.

V jednotlivých podmínkách výrokové části I. tohoto rozhodnutí OBÚ:

- Pod bodem č. 1 zajistil provádění HČ pouze způsobem a v rozsahu podle dokumentace projednané v tomto řízení a zabezpečil pokračování HČ z hlediska báňské kontinuity.
- Pod bodem č. 2 vyloučení možnosti vzniku ohrožení střetu zájmů podle § 33 zákona č. 44/1988 Sb., o ochraně a využití nerostného bohatství (horní zákon).
- Pod body č. 3-8 zohlednil podmínky rozhodnutí povolení HČ na ploše I. etapy č.j. 557/11/07/3 ze dne 22.6.2011 a vztáhl je na provádění HČ na ploše II. etapy, zároveň zabezpečil plnění podmínek stanoviska Krajského úřadu Jihočeský kraj, České Budějovice ze dne 8.8.2014, č.j. KUJCK 48707/2014 OZZL.

Vzhledem k výše uvedeným skutečnostem OBÚ rozhodl způsobem uvedeným ve výroku tohoto rozhodnutí. Správní poplatek za vydání rozhodnutí podle položky 60 1. b) zákona č. 634/2004 Sb., o správních poplatcích, ve znění pozdějších předpisů, ve výši 1.500,- Kč byl uhrazen kolkovými známkami. Spolu s tímto rozhodnutím se organizaci zasílá i pare dokumentace projednané v tomto řízení, jež je nedílnou součástí tohoto rozhodnutí.

Poučení o odvolání:

Proti tomuto rozhodnutí se lze odvolat ve lhůtě 15 dnů ode dne jeho doručení k Českému báňskému úřadu v Praze podáním u OBÚ (§ 86 odst. 1 správního řádu). Odvolání musí mít náležitosti uvedené v § 37 odst. 2 správního řádu, tzn., musí být patrné, kdo je činí, které věci se týká a co se navrhuje. Odvolání jen proti odůvodnění je nepřípustné. Odvolání je nutno podat, s potřebným počtem stejnopisů tak, aby jeden stejnopis zůstal správnímu orgánu a aby každý účastník obdržel jeden stejnopis. Nepodá-li účastník odvolání s potřebným počtem stejnopisů, vyhotoví je správní orgán na náklady účastníka.

Účastníci řízení podle § 27 odst. 2 a 3 správního řádu:

- Obec Svatý Jan nad Malší, Svatý Jan nad Malší 13, 373 23 Svatý Jan nad Malší
- Ing. Jan Macek, Na Kovárně 284, 381 01 Český Krumlov
- Ing. Viktor Weis, Za Nádražím 199, 381 01 Český Krumlov



Ing. Bivoj Merc
předseda úřadu

Rozdělovník k SBS 34539/2014/OBÚ-06/2/Pon:

A) Účastníci řízení

- MAWE CK s.r.o., se sídlem Za Nádražím 199, 381 01 Český Krumlov
- Jan Macek, Na Kovárně 284, 381 01 Český Krumlov
- Viktor Weis, Za Nádražím 199, 381 01 Český Krumlov
- Obec Svatý Jan nad Malší, Svatý Jan nad Malší 13, 373 23 Svatý Jan nad Malší

B) Dotčené orgány státní správy:

- Městský úřad Trhové Sviny, odbor životního prostředí, Žižkovo náměstí 32, 374 01 Trhové Sviny
- Krajský úřad Jihočeského kraje, odbor životního prostředí, zemědělství a lesnictví, U Zimního stadionu 1952/2, 370 76 České Budějovice
- Krajská hygienická stanice Jihočeského kraje se sídlem v Českých Budějovicích, Na Sadech 25, 370 71 České Budějovice