



# OBVODNÍ BÁŇSKÝ ÚŘAD PRO ÚZEMÍ KRAJŮ PLZEŇSKÉHO A JIHOČESKÉHO

HŘÍMALÉHO 11, 301 00 PLZEŇ

Sp.zn.: SZ SBS 51428/2024


Č.j.: SBS 51428/2024/OBÚ-06/1

Váš dopis ze dne 14. 11. 2024

Vyřizuje: Ing. Petr Miletínský

Tel.: 377 850 418

E-mail: Petr.Miletinsky@cbu.gov.cz



V Plzni 18. 11. 2024

**Věc: Informace k vydaným dokumentům Obvodního báňského úřadu pro území krajů Plzeňského a Jihočeského**

Obvodní báňský úřad pro území krajů Plzeňského a Jihočeského (dále jen „OBÚ“), v návaznosti na Vaší žádosti o poskytnutí informace k dokumentům vydaným OBÚ, a to vyjádření ze dne 7. 12. 2020, č.j. SBS 46497/2020/OBÚ-06/1 a stanovisku ze dne 13. 1. 2020, č.j. SBS 01427/2020, kterou OBÚ vyhodnotil jako žádost poskytnutí informace podle zákona č. 106/1999 Sb., o svobodném přístupu k informacím, ve znění pozdějších předpisů, sděluje, že výše uvedené dokumenty byly vydány k žádosti o vyjádření, resp. oznámení zahájení územního řízení na stavbu **I. Etapa – terénní úpravy „Skládky Ledce“** umístěné na pozemku parc. č. 2341/14 v katastrálním území Ledce u Plzně. V příloze Vám zasíláme požadované dokumenty.

S pozdravem

Ing. Kamil Šmida  
předseda úřadu  
v zastoupení Ing. Marek Dolejš  
zástupce předsedy


Přílohy:

1. Vyjádření OBÚ ke stavbě skládky Ledce ze dne 7. 12. 2020, č.j. SBS 46497/2020/OBÚ-06/1
2. Stanovisko OBÚ k umístění stavby „I. Etapa – terénní úpravy Skládky Ledce“ ze dne 13. 1. 2020, č.j. SBS 01427/2020

 **OBVODNÍ BÁŇSKÝ ÚŘAD PRO ÚZEMÍ KRAJŮ  
PLZEŇSKÉHO A JIHOČESKÉHO**  
HŘÍMALÉHO 11, 301 00 PLZEŇ

Sp.zn.: SZ SBS 01427/2022  
Č.j.: SBS 01427/2022/OBÚ-06/1  
Váš dopis Č.j.: MUTE-83/2022/STO/PUr

Vyřizuje: Ing. Petr Miletínský  
Tel.: 377 850 418  
E-mail: Petr.Miletinsky@cbusbs.cz



V Plzni dne 13.1.2022

**Věc: Stanovisko k umístění stavby „I. Etapa – terénní úpravy Skládky Ledce“**

Obvodní báňský úřad pro území krajů Plzeňského a Jihočeského, v návaznosti na Vaše oznámení o zahájení územního řízení na shora uvedenou stavbu, umístěnou na pozemku parc.č. 2341/14 v katastrálním území Ledce u Plzně, uvádí, že jako dotčený orgán státní správy, zajišťující při územně plánovací činnosti ochranu nerostného bohatství ve smyslu ustanovení § 15 zákona č. 44/1988 Sb., o ochraně a využití nerostného bohatství (horní zákon), ve znění pozdějších předpisů, z tohoto titulu nemá k umístění výše uvedené stavby námitky.

OBÚ zároveň upozorňuje, že podle databáze České geologické služby se ve východní části území (souřadnice X 1062994,35 a Y 823604,4), na kterém je stavba navržena, nezajištěné opuštěné průzkumné důlní dílo – sonda S 10, o hloubce cca 15 metrů.


S pozdravem

Ing. Bivoj Merc  
předseda úřadu



# OBVODNÍ BÁŇSKÝ ÚŘAD PRO ÚZEMÍ KRAJŮ PLZEŇSKÉHO A JIHOČESKÉHO

Pracoviště 17. LISTOPADU 1926/1, 301 00 PLZEŇ



Váš dopis značky / ze dne

Naše značka

Vyřizuje / linka

V Plzni

e-mail 2.12.2020

SBS 46497/2020/OBÚ-06/1

Ing. Miletínský/418

7.12.2020

**Věc: Vyjádření ke stavbě skládky Ledce**

Obvodní báňský úřad pro území krajů Plzeňského a Jihočeského, v návaznosti na Vaši žádost o vyjádření ke shora uvedené stavbě, umístěné na pozemku parc.č. 2341/14 v katastrálním území Ledce u Plzně, uvádí, jako dotčený orgán státní správy, zajišťující při územně plánovací činnosti ochranu nerostného bohatství ve smyslu ustanovení § 15 zákona č. 44/1988 Sb., o ochraně a využití nerostného bohatství (horní zákon), ve znění pozdějších předpisů, z tohoto titulu nemá k umístění výše uvedené stavby námítky.

S pozdravem

Ing. Bivoj Merc  
předseda úřadu