



Ústřední hospodářský orgán: **Ministerstvo výstavby**

Orgán pověřený: **Oberové sdružení národních podniků pro výrobu keramiky a keramických surovin**

Praha - Hlubočepy

Rozhodnutí

č.j. OSKS - T/DP - 126/60

Oberové sdružení národních podniků pro výrobu keramiky a keramických surovin ~~jakožto Ústřední hospodářský orgán~~
Praha - Hlubočepy jakožto orgán pověřený

rozhodnutím ze dne **14.VI.1958** zn. **T2/2-1357-58**

k návrhu těžebního národního podniku

Calofrig, n.p. Borovany

ze dne **15.II.1960** zn. a na základě

výsledku místního komisionálního projednání ze dne **30.VI.1960**

stanoví ve smyslu § 21 odst. 2 zákona č. 41/1957 Sb. v dohodě s Ústředním báňským úřadem

v Praze těžebnímu národnímu podniku

Calofrig n.p. Borovany

tento dobývací prostor:

1. Název dobývacího prostoru:

L e d e n i c e

Plošný rozsah: **94 ha 25 a 41 m²**

Hranice dobývacího prostoru na povrchu jsou tvořeny stranami nepravidelného

dvanácti úhelníka s vrcholy určenými souřadnicemi udanými v platném souřadnicovém systému (Křivákové - ~~Couss - Krügerové~~):

Vrchol	X	Souřadnice:	Y
P 1	1,174.000,00		744.500,00
P 2	1,174.500,00		744.500,00
P 3	1,174.384,00		745.117,00
P 4	1,173.970,00		745.289,00
P 5	1,173.355,00		745.963,00
P 6	1,172.942,00		746.000,00
P 6'	1,172.895,00		745.733,00
P 7	1,173.030,00		745.700,00
P 7'	1,173.015,00		745.621,00
P 8	1,173.327,00		745.536,00
P 9	1,173.211,00		745.146,00
P 10	1,173.856,00		744.904,00

Prostorové hranice dobývacího prostoru pod povrchem jsou určeny svislými rovinami vedenými povrchovými hranicemi.

Dobývací prostor se rozkládá na katastrálním území

obce: <u>Ledenice</u>	okres: <u>Č. Budějovice</u>	kraj: <u>Č. Budějovice</u>
<u>Borovany</u>	<u>"</u>	<u>"</u>
<u>Vrcov</u>	<u>"</u>	<u>"</u>

2. Dobývací prostor se stanoví pro dobývání: křemeliny a modrého jílu

V dobývacím prostoru byla (nebyla) zjištěna průmyslově dobývatelná ložiska jiných
užitkových surovin

Zásoby 5,224.000 t křemeliny
8,641.000 t modrého jílu zahrnuté do dobývacího prostoru
byly schváleny KKZ výměrem č. j. 05/6-59 ze dne 16.II.1959

3. Omezení dobývání nebo zvláštní technické podmínky pro jeho provádění v místech uvedených

v § 5 odstavce 4 vyhl. č. 260/1957 Ú. I. Státní silnice II. třídy Ledenice - Borovany musí být chráněna ochranným pilířem, nebo podle výsledků průzkumu eventuálně přeložena. Totéž týká se místních komunikací a linky v.n.

Při dobývání budou přísně dodržována ustanovení § 9 zák. 48/1959 Sb. o ochraně zemědělského půdního fondu.

Případné další střety zájmů budou řešeny dle vyhlášky č. 261/57 Ú. I. § 34 a § 35 horního zákona.

Razítko a podpis ^{pověřeného} ~~zast.~~ hosp. orgánu:

Potvrzení ÚBÚ:



Oborové sdružení národních podniků pro
výrobu keramiky a keramických surovin
Praha - Hlubočepy

Ředitel: *[Signature]*

[Signature]
V Praze, dne 4. srpna 1960.

6132/79
CALOFRIG

NÁRODNÍ PODNIK BORO VANY U Č. BUDĚJOVIC

Československé keramické
závody
generální ředitelství

Praha - Hlubočepy

Pálené a tvrzené křemelinové výrobky, filtrační hmoty, šamot,
štěrkopisky a živce, kameninové výrobky, žárovzdorné jíly

Naše značka V 14/Si

Vaše značka

Borovany 15.12.1977



Věc: Návrh na rozšíření dobývacího prostoru (DP) LEDENICE

Dobývací prostor Ledence pro těžbu křemeliny a keramických jíly byl stanoven podle zákona č.41/57 Sb a vyhlášky 260/1957 ú.l. a schválen 4.srpna 1960 na základě výsledku místního komisionelního projednání ze dne 30.6.1960.

V roce 1977 bylo dosaženo hranice DP v prostoru osady Růžov a Obvodní báňský úřad v Plzni nařídil jeho rozšíření, jinak dojde k zastavení těžby.

Z tohoto důvodu předkládáme návrh na rozšíření DP Ledence na hranice navě zjištěných geologických zásob a prostoru ovlivněného těžbou.

1. Název a sídlo těžebního podniku:

Calofrig n.p. Borovany

1a. Název závodu, pro který je DP navržen:

Starý závod - Calofrig Borovany

2. Název DP, jeho plošný rozsah:

Ledence, plocha dvanáctiúhelníka: 2479876 m²
Souřadnice vrcholů mnohoúhelníka: uvedeny v příloze č.2

3. Umístění dobývacího prostoru:

Kat.území: Ledence, Borovany, Vrcov
okres : České Budějovice
kraj : Jihočeský

4. Označení ložiska a nerostů:

Keramické jíly " Modřice" použitelné jako:

křemelina -

žárovzdorné,
vazné,
kameninové,

nezpevněný diatomit
pro stavební výrobu
filtračních hmot a j.

5. Výsledek průzkumu ložiska:

Ložisko průmyslově těžené od roku 1911, zkoumané od roku 1915, bylo podrobněji geologicky dokumentováno v roce 1955 až 1960. Celkové geologické zásoby byly přehodnoceny v roce 1969, kdy bylo potvrzeno rozdvojení ložiska směrem severozápadním a severním od povrchového lomu.

Ložisko leží při jihozápadním okraji třeboňské pánve, pararuly krystalinického hřbetu mezi jihočeskými pánevemi tvoří západní a severní okraj ložiska. Na východě ložiskové souvrství pozvolna nasedá na jílovitopísčité sedimenty svrchně křídového stáří zde v mocnosti 200 - 300 m.

Ložisko tvoří výplň hlubokého údolí erosivně vzniklého mezi pararulovým hřbetem a křídovou výplní ostatní část třeboňské pánve. K vyplnění erosivní deprese došlo v neogenu, zpočátku psamitickou sedimentací, která vyplnila nerovnosti krystalinika v podloží, později pelitickou sedimentací monotonního souvrství travově zelených jíílů (o mocnosti až 40 m), plynule přecházející do vrstvy křemeliny. Jako nejmladší poloha svrchních třetihor se na ložisku ukládalo souvrství modrých proměnlivě písčitých jíílů těžitelných pro keramické účely. Vlastní skrývku tvoří hnědé, jílovitopísčité hlíny se šterky o mocnosti průměrně do 3 m.

Křemelina: čočkovité uložené souvrství o maximální šířce 1,2 km, průměrné mocnosti 8 m, maximální mocnosti 15 m, vyklínující na západní i východní straně. Souvrství je tvořeno vrstvami křemeliny o mocnosti 0,1-1 m s různým podílem jíloviny kaolinitické povahy. Svrchní část křemeliny tvoří poloha max. 3 m mocná tvrdé destičkovitě a střípkovitě odlučné zpevněné křemeliny s nahromaděnými jehlicemi hub, neupravitelná (spongodiatomit). Ve středu části křemelinového souvrství 1-3 m mocné převažuje křemelina málo jílovitá zn.L, těžená odděleně pro výrobu filtračních hmot, plniv, leštiv. Ostatní křemelina s 50% obsahem jíloviny je základní surovinou pro stavební tvrzené a pálené výrobky.

Modřice: v souvrství jíílů s proměnlivou písčitostí a častými přechody do písků jsou čočkovité polohy málo písčité až do obsahu písku 18%, které jsou těžitelné jako kameninové, vazné, žárovzdorné. Minimální mocnost těchto jíílů 1 m, maximální poloha bez meziskrývky 6 m.

Ložisko je tektonicky omezeno vůči krystaliniku na západní straně, v ložisku se tektonika projevuje zprohýbáním vrstev.

Hydrogeologické poměry jsou málo příznivé, písčité proplásky v modřici jsou zvodnělé, stejně jako západní okraj ložiska, kde jsou zachyceny všechny puklinové i průlinové prameny a koncentrují se na dně dolu zahloubeného - 25 m pod povrchem. Přitom podporují plošné sesuvné pohyby ze západní strany na hranici krystalinika.

Geologické zásoby schválené KKZ jsou uvedeny v příloze č.6.

6. Zamýšlený způsob těžby ložiska:

Ložisko bude vytěženo otevřeným jámovým lomem se směrem těžební stěny východozápadním a generálním postupem těžby k severozápadu.

Skrývka: těžba ve dvou až třech horizontech

- a) humus - shrnutí dozerem na deponie a odvoz z deponií na rekultivovaná území
- b) podorniční vrstva - je zemina hnědé barvy, schopná zúrodnění, rozprostírá se na urovnaný povrch skrývky
- c) vlastní skrývka - jílovitopísčité zeminy, ukládané do bývalých těžebních jámových lomů (Růžov) nebo jako vnitřní výsypka pro rekultivaci vytěženého území. Odvoz nákladními auty ČSAD.

Keramické jíly: vybírané ve 3 etážích ze souvrství modrých jíků. Etáže mají proměnlivou výšku i rozsah podle mocnosti poloh jednotlivých těžebních druhů jíků (MIC, MM, MP). 80 % hmot z tohoto profilu je pro keramickou výrobu z dnešních hledisek nevyužitelná a tvoří vlastní skrývku ukládanou ve vnitřní výsypce. Odvoz nákladními auty ČSAD.

Křemelina: po odstranění spongdiatomitové vrstvy je těžena ve 3 - 4 etážích podle rozlišovaných druhů L, S, případně II, III, IV, V, Vj. Odvoz úzkorozchodnou drážkou do zásobníku Nového závodu nebo haldu na Starém závodě.

Těžba surovin i skrývky se provádí lžícovými rypadly o obsahu lžice 0,5 - 1 m³.

Podrobný rozbor těžebních prostředků bude předmětem plánu OPD.

Podle dnešního stavu využití ložiska je ročně možno ztěžít max. lha plochy ve které je zahrnuto :

110 000 t	křemeliny (z toho 25 % kvalita L)
130 000 m ³	skrývkových hmot
60 000 t	jílu Modřice

Plocha dotčená těžbou nebude dále rozšiřována. Území vytěžené bude plynule rekultivováno a upraveno do původního stavu. V některých úsecích dojde po rekultivaci k rozšíření orné půdy a omezení lesních ploch, hlavně na západním okraji ložiska.

Při řízení skládce doplňované odpady z okolních obcí bude možno vytěžené území rekultivovat až do původní úrovně. (Deponie domovních odpadů v lomu přichází v úvahu až po zajištění jiného zdroje pitné vody přes obec Borovany).

Přehled ploch k těžbě a rekultivaci uvádíme v příloze č.7.

7. Název těžebních podniků, dobývajících v témže nebo sousedním ložisku:

Na ložisku ani v okolí se nenachází jiné ložisko užitkových surovin. V blízkém okolí se nenachází žádný těžební podnik, který by byl dotčen těžbou na ložisku.

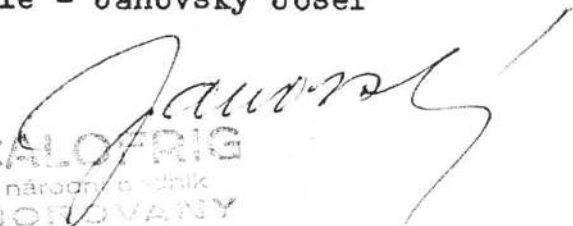
8. Střety zájmů:

Jsou předběžně řešeny. Kromě předběžného vynětí pozemků z půdního fondu v DP se objevují požadavky na zmenšení rozsahu DP zejména ze strany zemědělců, odboru kultury ONV, orgánů péče o lesy. Tyto požadavky vyplývají z nepochopení účelu DP, musí být vysvětleny při schvalování DP.

V Borovanech 15.12.1977

Vypracoval: Středisko geologie, měřictví, těžby - Belej Cyril

Schvaluje: Výrobní náměstek podnik. ředitele - Janovský Josef


CALOFRIG
národní podnik
BOROVANY

6132/79

Dobývací prostor (DP)
LEDENICE

příloha č.2

Seznam souřadnic vrcholů DP Ledence v systému jednotné trigono-
metrické sítě katastrální

Vrcholový bod	souřadnice JTSK		způsob výpočtu
	X	Y	
1. HV 1	1174 676,00	743 952,00	Ing.Holin, Stavební geolog. odsunutím z mapy 1:5 000
2. K 10	1174 614,75	744 704,79	Keramoprojekt Praha-polyg. bod pro Zákl.mapu závodu
3. B 3	1174 358,50	745 104,50	bod P3 původní hranice DP odsunutím z mapy 1:5000 přeložený na hranici katastru
4. V36/68	1173 389,72	745 142,79	průzkumný vrt z roku 1968 výpočet archivuje np.Geoindus.
5. B 2	1172 ^{2 942} 346 ,00	746 000,00	bod P6 původní hranice DP odsunutím z mapy 1:5000
6. B031/64	1172 882,81	745 862,88	průzkumný vrt z roku 1964, výpočet archivuje np.Geoindus.
7. B 1	1172 895,00	745 733,00	bod P6 původní hranice DP odsunutím z mapy 1:5000
8. B022/66	1173 169,00	745 628,01	průzkumný vrt z roku 1966
9. B012/67	1173 150,08	745 498,64	průzkumný vrt z roku 1967
10. B022/64	1173 223,54	745 085,31	průzkumný vrt z roku 1964
11. B021/64	1172 713,63	744 669,56	průzkumný vrt z roku 1964
12. B027/64	1173 173,14	744 172,03	průzkumný vrt z roku 1964 výpočet souřadnic bodů 8-12 archivuje Geoindustria Praha

V Borovanech dne 15.12.1977

Calofrig n.p. Borovany
středisko těžby, měřictví,
geologie
ing. Belej CyrilCALOFRIG
národní podnik
BOROVANY

Ústřední hospodářský orgán:
orgán pověřený :

Ministerstvo stavebnictví ČSR
Československé keramické závody
Generální ředitelství
Praha - Hlubočepy

R o z h o d n u t í
č. 254/79-ČKZ

Ministerstvo stavebnictví, jakožto ústřední hospodářský orgán, Československé keramické závody, generální ředitelství, jakožto orgán pověřený rozhodnutím ze dne 14.6. 1958 zn. T 2/2-1357-8, k návrhu národního podniku Calofrig Borovany ze dne 15.12.1977 a na základě výsledku místního komisionelního projednání ze dne 19.12.1978 stanoví ve smyslu § 21 odst. 2 zák. č. 41/1957 Sb. v dohodě s Českým báňským úřadem v Praze národnímu podniku

C a l o f r i g - B o r o v a n y

tento dobývací prostor:

- 1. Název dobývacího prostoru: Ledenice X
- Plošný rozsah: 247 ha, 98 a, 76 m²
- Hranice dobývacího prostoru na povrchu jsou tvořeny stranami neprevídelného 12-úhelníka s vrcholy, určenými souřadnicemi, udanými v platném souřadnicovém systému Křovákově:

Souřadnice :

Vrchol	X	Y
HV 1	1 174 676,00	743 952,00
K 10	1 174 614,75	744 704,79
B 3	1 174 358,50	745 104,50
V 36/68	1 173 389,72	746 142,79
B 2	1 172 942,00	746,000,00
Bo 31/64	1 172 882,81	745 867,86
B 1	1 172 895,00	745 733,00
V 22/66	1 173 169,00	745 628,01
Bo 12/67	1 173 150,08	745 498,64
Bo 22/64	1 173 223,54	745 085,31
Bo 21/64	1 172 713,63	744 669,56
Bo 27/64	1 173 173,14	744 172,03

Prostorové hranice dobývacího prostoru pod povrchem jsou určeny svislými rovinami, vedenými povrchovými hranicemi.

Dobývací prostor se rozkládá na katastrálním území

obcí: Ledenice	okres: České Budějovice kraj:jihočeský
Borovany	" "
Vrchov	" "

2. Dobývací prostor se stanoví pro dobývání křemeliny a keramických k jílu.

V dobývacím prostoru nebyla zjištěna průmyslově dobývatelná ložiska jiných nerostných surovin.

Geologické zásoby modřicového jílu ve výši 9,314 000 t, křemeliny ve výši 7,384 000 t a cihlářské suroviny ve výši 1,533 000 t byly schváleny výměrem KKZ čj. 622-05/37-70 ze dne 3. srpna 1970.

3. Omezení dobývání nebo zvláštní technické podmínky pro jeho provádění v místech uvedených v § 5, odst. 4 vyhl. č. 260/1957 Ú.Ě:

- a) Těžební organizace bude postupovat při záboru ZPF podle zák. č. 124/76 Sb. a při záboru lesní půdy podle zákona č. 61/77 Sb.
- b) Před zahájením dobývacích prací ve vlivné vzdálenosti od silnice II/146 musí těžební organizace předložit OBÚ Plzeň schválenou dohodu o přeložce této komunikace. Dobývací práce v ochranném pásmu silnice mohou být započaty po jejím přeložení.
- c) Ochrana povrchových vod bude zabezpečena podle vodohospodářského rozhodnutí.
- d) Skrývkové a těžební práce nesmí ovlivnit hájenku Růžov a její přístupovou komunikaci, v opačeném případě musí být předem uzavřena dohoda s Lesním závodem Třeboň podle § 34 zák. č. 41/1957 Sb.
- e) Případné používání elektrických roznětů bude třeba s Vojenskou správou zvlášť projednat.
- f) Přeložka vedení VN musí být předem dohodnuta s Jihočeskými energetickými závody, rozvodný závod České Budějovice.
- g) Musí být zajištěna ochrana kabelu u silnice Ledence - Borovany, jeho případné přeložení v souvislosti s postupem dobývání musí být předem dohodnuto s Okresní správou spojů České Budějovice.

Tímto rozhodnutím se ruší rozhodnutí OSKS/12 č./Zm/
/0155- evidované na ČBÚ v knize DP svazek 6, Folio 55-ÚBÚ

ze dne 26.10. 1960 čj. 0369 DP/60.

Proti tomuto rozhodnutí možno podat odvolání k Ministerstvu stavebnictví ČSR cestou Československých keramických závodů, generálního ředitelství v Praze - Hlubočepách do 15 dnů ode dne oznámení tohoto rozhodnutí doručením jeho vyhotovení.

V Praze dne 25. září 1979

Razítko a podpis
Státní báňské správy:

J. Kůrka
Razítko a podpis
pověřeného hospodářského orgánu:
generální ředitel

ČESKOSLOVENSKÉ KERAMICKÉ ZÁVODY
generální ředitelství
152 54 PRAHA - HLUBOČEPY



12. XI. 79

Čj. 6132/79
Souhlasí se
Náměstek předsedy

L. K.

OBVODNÍ BĀNSKÝ ÚŘAD PRAHA	
31. VII. 1980	
Dos. o.:	
C. l.:	2183
Předch. č. l.:	

465/6


 Obvodní báňský úřad v Plzni
 Hřimálého 11
 320 25 Plzeň

VÁS DO PIS ZNAČKY/ZE DNE

NAŠE ZNAČKA

VYŘIZUJE/LINKA

VTR/604/01

Ing. Bartuška/244

Borovany, 2001-10-23

Žádost o stanovení (změnu) dobývacího prostoru Ledence

Na základě ust. § 27 zákona ČNR č. 439/1992 Sb. ve znění pozdějších předpisů a vyhlášky ČBÚ č. 351/2001 Sb. § 4 Vám předkládáme návrh na změnu dobývacího prostoru:

Důvodem změny (zmenšení) dobývacího prostoru je revize ostatních ploch uvažovaných v minulosti jako manipulační plochy. Na těchto plochách nejsou v současné době vedeny žádné zásoby nerostných surovin ani zde nebyla v minulosti prováděna hornická činnost.

Vlastní návrh na změnu dobývacího prostoru byl zpracován dle vyhlášky ČBÚ č. 351/2000 Sb. § 2 a je předkládán ve dvou vyhotoveních.

S pozdravem



Ing. Vlastimil Vrána
 výrobně-technický ředitel a. s.

Přílohy:

Návrh na změnu dobývacího prostoru (2 paré)
 kolek á 500,- Kč

*Original rozho skuh + paré c.2
 převaal osobní dne 17/12
 Ing. Bartuška
 [Signature]
 podpis*

OBVODNÍ BAŇSKÝ ÚŘAD	SD: 17-12
DOŠLO: 31-10-2001	1 paré
Č.j.: 3314-01-	
S.ZN. 461	REF.

*[1]
 Ref. 17/12
 [Signature]
 17/12 10/1 [Signature]*

Obvodní báňský úřad v Plzni
 Hřimalého 11
 320 25 Plzeň

VÁŠ DOPIS ZNAČKY/ZE DNE

NAŠE ZNAČKA

VYŘIZUJE/LINKA

VTR/681/01

Ing. Bartuška/244

Borovany, 2001-11-26

Doplnění žádosti o změnu dobývacího prostoru Ledenice

Na základě ústního jednání dne 23. 11. 2001 na Obvodním báňském úřadě v Plzni doplňujeme podání ve věci změny dobývacího prostoru Ledenice ze dne 23. 10. 2001.

Doplnění se týká mapy bloků zásob ložiska Borovany – Ledenice v souladu s § 2 odst. 4), písm. c) vyhlášky ČBÚ č. 351/2000 Sb.

Dále k žádosti doplňujeme kopii rozhodnutí o stanovení dobývacího prostoru Ledenice č. 254/79 – ČKZ ze dne 25. 9. 1979.

Dále uvádíme skutečnost, že zmenšením dobývacího prostoru Ledenice nebudou dotčeny vlastnická ani jiná práva k pozemkům vzhledem k tomu, že dotčené pozemky nemění charakter.

Na ploše o kterou je dobývací prostor zmenšen nebyly v minulosti vyhodnoceny zásoby nerostné suroviny.

S pozdravem



Ing. Vlastimil Vrána
 výrobně-technický ředitel a. s.

OBVODNÍ BÁŇSKÝ ÚŘAD V PLZNI		50-4-17
DOŠLO:	6-12-2001	↓
KL:	3766-01-	
5.7. HET		

3814/01 - Del

[6/3]
 I. Přílohy k ložisku
 k pauze 1 ep-3814/01
 II. Závazek
 6/12/01
 101131001/1
 461

DP L e d e n i c e

6/0005

Seznam souřadnic

vrchol	x	x
HV 1	1 174 676,00	743 952,00
K 10	1 174 614,75	744 704,79
B3	1 174 358,50	745 104,50
V 36/68	1 173 389,72	746 142,79
B 2	1 172 942,00	746 000,00
BO 31/64	1 172 882,81	745 867,86
B 1	1 172 895,00	745 733,00
V 22/66	1 173 169,00	745 628,01
BO 12/67	1 173 150,08	745 498,64
BO 22/64	1 173 223,54	745 085,31
BO 21/64	1 172 713,63	744 669,56
BO 27/64	1 173 173,14	744 172,03

Plocha DP celkem: 2,47 98 76 km²

k.ú.	plocha (km ²)	v %
Ledenice	1,949076	78,6
Borovany	0,3215	13,0
Vrcov	0,2093	8,4

* 3333 * 06

OBÚ Příbram
Náměstí T.G.Masaryka 145
P.O. BOX 14
261 80 Příbram I

Naše zn.: LBDS-30-1-200/2006


Věc: Žádost o vydání rozhodnutí o změně (zmenšení) dobývacího prostoru Ledenice

Žádáme Vás o vydání rozhodnutí o změně (zmenšení) dobývacího prostoru Ledenice. Zmenšení dobývacího prostoru je požadováno na ploše, která již byla vytěžena a byla zde provedena rekultivace. O tento rekultivovaný prostor mají zájem firmy Marius Pedersen a.s. (pro výstavbu provozního areálu), a Triton CB v.o.s., (pro výstavbu závodu na recyklaci pneumatik). Zmenšení dobývacího prostoru, je prováděno z důvodu vyloučení možných střetů zájmů. Proto jsme se rozhodli toto území vyčlenit z dobývacího prostoru.

Změna (zmenšení) dobývacího prostoru je znázorněna v příloženém „Návrhu změny dobývacího prostoru Ledenice“.

Děkuji za kladné vyřízení

S pozdravem



Ing. Pavel Fiala
člen představenstva
ředitel divize Suroviny
Lasselsberger a.s.

Příloha: Návrh změny (zmenšení) DP Ledenice

V Borovanech dne 10.11.2006



OBVODNÍ BÁŇSKÝ ÚŘAD V PLZNI

HŘÍMALÉHO 11, 301 00 PLZEŇ

OVNÍ MOCI

6.2.2002



DNE: _____
 Podpis: *L. Kocourek*
 Datum: *25.2.2002*



- dle rozdělovníku -

Náše značka
3314/465/01

Vvřizuje / linka
ing. Dolejš

V Plzni
11.12.2001

Věc :

Rozhodnutí o změně (zmenšení) dobývacího prostoru Ledenice ev. č. 60055

Obvodní báňský úřad v Plzni k návrhu organizace Calofrig a.s. se sídlem Borovany, Tovární ulice č.p. 36, PSČ 373 12, IČO: 46 67 84 25 podaném dne 31.10.2001, dle ust. § 27 odst. 1) zákona č. 44/1988 v platném znění, v dohodě s Ministerstvem životního prostředí ČR a obcí Ledenice vydává

Rozhodnutí

o změně dobývacího prostoru **Ledenice** stanoveného rozhodnutím ČKZ GŘ Praha ze dne 25. 9. 1979, č.j. 254/79-ČKZ, a to následovně:

Z původního nepravidelného 12ti úhelníku o velikosti 2,479876 km², s vrcholy HV - Bo 27/64 určenými souřadnicemi v platném souřadnicovém systému JTSK:

Seznam souřadnic:

bod	souřadnice X	souřadnice Y
HV 1	1 174 676,00	743 952,00
K 10	1 174 614,75	744 704,79
B 3	1 174 358,50	745 104,50
V 36/68	1 173 389,72	746 142,79
B 2	1 172 942,00	746 000,00
Bo 31/64	1 172 882,81	745 867,86
B 1	1 172 895,00	745 733,00
V 22/66	1 173 169,00	745 628,01
Bo 12/67	1 173 150,08	745 498,64
Bo 22/64	1 173 223,54	745 085,31
Bo 21/64	1 172 713,63	744 669,56
Bo 27/64	1 173 173,14	744 172,03

se mění na nepravidelný 11ti úhelník o ploše 1,893443 km², s vrcholy určenými souřadnicemi v platném souřadnicovém systému JTSK:

Seznam souřadnic vrcholů:

body	souřadnice X	souřadnice Y
HV 1	1 174 676,00	743 952,00

K 10	1 174 614,75	744 704,79
B 3	1 174 358,50	745 104,50
V 36/68	1 173 389,72	746 142,79
B 2	1 172 942,00	746 000,00
Bo 31/64	1 172 882,81	745 862,88
B 1	1 172 895,00	745 733,00
V 22/66	1 173 169,00	745 628,01
Bo 12/67	1 173 150,08	745 498,64
Bo 22/64	1 173 223,54	745 085,31
B 4	1 173 974,50	744 047,90

Dobývací prostor Ledenice je zaevidován na OBÚ v Plzni pod č. 60055 a změna dobývacího prostoru bude zaprotokolována v evidenci Obvodního báňského úřadu v Plzni pod č.j. 3314/01 po nabytí právní moci tohoto rozhodnutí.

Celková plocha dobývacího prostoru je **1,893443** km², z toho

- 0,05308 km² v katastrálním území Borovany
- 1,840363 km² v katastrálním území Ledenice

Katastrální území :	Borovany	Ledenice
Číslo katastrálního území:	60 77 46	67 97 98
Obec:	Borovany	Ledenice
ZÚJ:	54 42 81	54 47 36
Okres:	České Budějovice	České Budějovice
Kód:	3301	3301

Prostorové hranice dobývacího prostoru pod povrchem jsou určeny svislými rovinami vedenými povrchovými hranicemi.

Dobývací prostor byl stanoven pro dobývání výhradního ložiska s těmito nerosty:

- žáruvzdorné jíly ostatní, nežáruvzdorné jíly ostatní a diatomit

V platnosti zůstávají podmínky rozhodnutí o stanovení dobývacího prostoru Ledenice ze dne 25.9.1979, č.j. 254/79 - ČKZ.

Vydáním tohoto rozhodnutí je též opravena chyba v psaní ve výše uvedeném rozhodnutí u souřadnice Y bodu Bo 31/64.

Tímto rozhodnutím není dotčeno chráněné ložiskové území vzniklé na základě ust. § 43 odst. 4) zák. č. 44/1988 Sb. ve znění pozdějších předpisů (horní zákon).

O d ů v o d n ě n í :

Důvodem změny (zmenšení) dobývacího prostoru Ledenice je revize ostatních ploch uvažovaných v minulosti jako manipulační plochy. Na těchto plochách nejsou evidovány žádné geologické zásoby nerostných surovin ani zde nebyla v minulosti prováděna hornická činnost. Zmenšení dobývacího prostoru se tedy nedotýká evidovaných zásob na ložisku Borovany - Ledenice. Nově navržené hranice dobývacího prostoru ohraničují prostor s výskytem bilančních zásob nerostu.

Ke změně dobývacího prostoru Ledenice se kladně vyjádřila obec Ledenice, odbor výkonu státní správy II Ministerstva životního prostředí ČR České Budějovice a Okresní úřad České Budějovice, referát životního prostředí a referát regionálního rozvoje.

Rozhodnutí o změně dobývacího prostoru bude zaznamenáno v evidenci dobývacích prostorů OBÚ v Plzni pod č.j 3314/01 po nabytí právní moci tohoto rozhodnutí.

Tímto rozhodnutím byla zajištěna všechna práva a právem chráněné zájmy účastníků řízení a dotčených orgánů státní správy, proto bylo rozhodnuto, jak je výše uvedeno.

Za vydání tohoto rozhodnutí byl podle zák. č. 368/1992 Sb. v platném znění vyměřen správní poplatek ve výši 500,- Kč, který byl uhrazen kolkovou známkou.

Poučení o odvolání:

Proti tomuto rozhodnutí můžete podat odvolání do 15ti dnů ode dne oznámení k Českému báňskému úřadu v Praze prostřednictvím Obvodního báňského úřadu v Plzni (§53 a násl. zák. č. 71/1967 Sb.).



Ing. Jan Otýs
předseda úřadu

Rozdělovník:

Obdrží účastníci řízení :

1. **Calofrig a.s.,Tovární 36, 373 12 Borovany**
2. **Obec Ledenice, Náměstí 89, 373 11 Ledenice**

Obdrží na vědomí po nabytí právní moci rozhodnutí:

1. **MŽP, odbor výkonu státní správy II, Jeronýmova 1, 370 01 České Budějovice + 1x mapa**
2. **Ministerstvo průmyslu a obchodu, Na Františku 32, 110 15 Praha + 1x mapa**
3. **ČBÚ Praha, Kozí 4, 110 01 Praha 1 + 1x mapa**
4. **Obecní úřad Ledenice, Náměstí 89, 373 11 Ledenice**
5. **OkÚ České Budějovice,- referát životního prostředí + 1*mapa**

- referát regionálního rozvoje, Mánesova 3, 371 03 České Budějovice

Návrh na změnu (zmenšení) dobývacího prostoru Ledenice:

Návrh na změnu (zmenšení) dobývacího prostoru byl zpracován na základě vyhlášky ČBÚ č. 172/1992 Sb.a její novelizované úpravy č. 351/2000 Sb.

a) název organizace, sídlo, identifikační číslo organizace
Lasselsberger a.s.
301 00 Plzeň ,Jižní předměstí Adolova 1,č.p.2549
IČO: 252 38 078

b) název dobývacího prostoru :
Ledenice
Plošný rozsah zmenšeného dobývacího prostoru 1,613877 km²
z toho k.ú.Ledenice 1,261893 km²
k.ú.Borovany 0,351984 km²

souřadnice vrcholů DP		bližší určení	
číslo vrcholu	X	Y	
HV-1	1 174 676,00	743 952,00	hydrovrt
K10	1 174 614,75	744 704,79	PB Keramoprojekt
B3	1 174 358,50	745 104,50	odsunut z mapy
V36/68	1 173 389,72	746 142,79	průzkumný vrt
B2	1 172 942,00	746 000,00	odsunut z mapy
BO 31/64	1 172 882,81	745 862,88	průzkumný vrt
B1	1 172 895,00	745 733,00	odsunut z mapy
V22/66	1 173 169,00	745 628,01	průzkumný vrt
BO 12/67	1 173 150,08	745 498,64	průzkumný vrt
BO 22/64	1 173 223,54	745 085,31	průzkumný vrt
B4	1 173 605,30	744 556,90	odsunut z mapy
B5	1 174 081,20	744 546,10	odsunut z mapy
B6	1 174 165,10	744 523,00	odsunut z mapy
B7	1 174 273,90	744 444,10	odsunut z mapy
B8	1 174 384,20	744 424,80	odsunut z mapy
B9	1 174 348,50	743 994,30	odsunut z mapy

Zdůvodnění hranic dobývacího prostoru:
Navržené hranice dobývacího prostoru ohraničují prostor s výskytem bilančních žáruvzdorných a kameninových jílu, které firma využívala již v minulosti. Plocha o kterou je dobývací prostor zmenšován, je plocha která byla již vytěžena a zrekultivována.

c) název a identifikační číslo katastrálního území :

Ledenice 67 97 98

Borovany 60 77 46

název a kód okresu :

České Budějovice, 3301

Jihočeský kraj

d) nerost výhradního ložiska:

žáruvzdorné jíly ostatní, nežáruvzdorné jíly ostatní a diatomit

rozsah, uložení, tvar a mocnost ložiska:

Ložisko Borovany - Ledenice se rozkládá na ploše cca 3 km², přičemž bilanční vývoj byl ověřen cca na ploše 2 km²

Charakter tektonického porušení:

Ložisko Borovany - Ledenice není tektonicky porušeno

Množství zásob: k 1.1.2006 na ložisku Borovany - Ledenice evidováno žáruvzdorných a nežáruvzdorných jílu 6 707 tis .tun a diatomitu 4 519 tis. tun

e) termín předpokládaného započetí dobývání výhradního ložiska

ložisko Borovany - ledenice je již dobýváno ve schváleném dobývacím prostoru

nejvyšší uvažovaný objem roční těžby: 15 tis. tun keramických jílu a 20 tis. tun diatomitu

f) způsob dobývání a jeho vliv na povrch:

Ložisko je dobýváno povrchovým způsobem v zahloubeném jámovém lomu. Při těžbě nejsou používány trhací práce. Těžba má přímý vliv na povrch. Po dotěžení ložiska na bázi vyhodnocené suroviny zůstává na ložisku jáma, která je následně rekultivována a předána k dalšímu užívání.

g) Závěry projednání návrhu na stanovení dobývacího prostoru:

Stanoviska orgánů státní správy jsou uvedena v příloze. Stanoviska právnických a fyzických osob nebyla zjišťována vzhledem k tomu že, zájmové území nemění svůj dosavadní charakter. V místě nově stanoveného dobývacího prostoru, byl již dobývací prostor stanoven.

V části území kde dochází ke zrušení dobývacího prostoru, byla hornická činnost a následná rekultivace ukončena v roce 1988. Od této doby je tento prostor zemědělsky využíván, proto se změnou dobývacího prostoru nijak nezmění charakter tohoto území.

h) Název organizace která dobývá totéž nebo sousední ložisko:

Ložisko Borovany - Ledenice je v současné době využíváno pouze firmou Lasselsberger a.s.

OBÚ Příbram
JUDr. Josef Luks
Náměstí T.G.Masaryka 145
261 80 PŘÍBRAM I

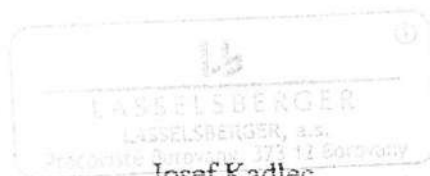
Věc: Oprava podání

Žádáme Vás o opravu souřadnic v „Návrhu na změnu (zmenšení) dobývacího prostoru Ledenice.“ Při opisu souřadnic došlo chybnému přepisu dvou souřadnic:

- 1) u vrcholu V22/66 opravuji souřadnici Y - platí 745 628,01 (původně 745 928,01)
- 2) u vrcholu B4 opravuji souřadnici Y- platí 744 556,90 (původně 774 566,90)

Děkuji za kladné vyřízení.

S pozdravem



Josef Kadlec
závodní lomu

A handwritten signature in cursive script, appearing to read 'Kadlec'.

V Borovanech 02.01.2007



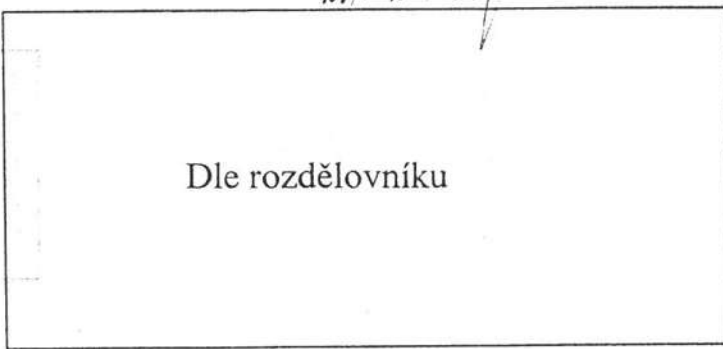
o. Vor. 9.1.

D. G. Z.

3333 / 06

Do 10.1.04

16.1.2004
Dome!
5.2.2004



Dle rozdělovníku

Váš dopis značkv / ze dne	Naše značka	Vyřizuje / linka	V Příbrami
LBD-30-1-200/2006	3333/2006/07/3	JUDr. Luks	2007-01-09

Věc :

Zrušení části dobývacího prostoru Ledenice – rozhodnutí

Obvodní báňský úřad v Příbrami, jako věcně a místně příslušný správní orgán podle § 38 a § 41 odst. 2 písm. a) zákona ČNR č. 61/1988 Sb., o hornické činnosti, výbušninách a o státní báňské správě, ve znění pozdějších předpisů, a vyhlášky ČBÚ č. 306/2002 Sb., kterou se určují obvody působnosti obvodních báňských úřadů, na základě podnětu organizace Lasselsberger a. s., 301 00 Plzeň, Jižní předměstí Adelova 1, č.p. 2549, IČ 252 38 078 ze dne 10.11.2006 a po dohodě s Krajským úřadem-Jihočeský kraj Odbor územního plánování, stavebního řádu a investic, s Krajským úřadem-Jihočeský kraj Odbor životního prostředí, zemědělství a lesnictví, Ministerstvem životního prostředí Odborem výkonu státní správy II, České Budějovice a obcemi Ledenice a Borovany

m ě n í,

na základě ustanovení § 27 odst. 1 zákona č. 44/1988 Sb., o ochraně a využití nerostného bohatství (horní zákon), ve znění pozdějších předpisů, a § 4 vyhlášky ČBÚ č. 172/1992 Sb., o dobývacích prostorech, ve znění pozdějších předpisů, organizaci

Lasselsberger a. s., 301 00 Plzeň
 Jižní předměstí Adelova 1, č.p. 2549
 IČ 252 38 078

d o b ý v a c í p r o s t o r

Ledenice, který se nachází v okrese České Budějovice a v následujících územně technických jednotkách (ÚTJ – katastrální území)

OPSALA: 9.1.07
 VYPRÁVILA: 9.1.07

Obvodní báňský úřad Příbram I/145, pošt. přihrádka 14, PSČ 261 80

Čj.: 3333/2006/07/3

	ZÚJ	ÚTJ
Ledenice	54 47 36	67 97 98
Borovany	54 42 12	60 77 46

stanovený, z pověření Ministerstva stavebnictví ČSR, rozhodnutím Generálním ředitelstvím Československých keramických závodů Praha-Hlubočepy č.j. 254/79.ČKZ, ze dne 25.září 1979, pro dobývání křemeliny a keramických jílu, naposledy změněn rozhodnutím OBÚ Plzeň ze dne 11.12.2001, č.j. 3314/465/01

o souřadnicích vrcholů stávajícího dobývacího prostoru Ledence (evidován pod č. 6/0055)

Vrchol	X	Y
HV 1	1 174 676,00	743 952,00
K 10	1 174 614,75	744 704,79
B3	1 174 358,50	745 104,50
V 36/38	1 173 389,72	746 142,79
B 2	1 172 942,00	746 000,00
Bo 31/64	1 172 882,81	745 862,88
B 1	1 172 895,00	745 733,00
V 22/66	1 173 169,00	745 628,01
Bo 12/67	1 173 150,08	745 498,64
Bo 22/64	1 173 223,54	745 085,31
B 4	1 173 974,50	744 047,90

a plošném obsahu 1,893443 km²
z toho k.ú. Ledence 1,840363 km²
k.ú. Borovany 0,05308 km²

n a

dobývací prostor Ledence se souřadnicemi vrcholů

Vrchol	X	Y	bližší úřední
HV-1	1 174 676,00	743 952,00	hydrovrt
K10	1 174 614,75	744 704,79	PB Keramoprojekt
B3	1 174 358,50	745 104,50	odsunut z mapy
V36/68	1 173 389,72	746 142,79	průzkumný vrt
B2	1 172 942,00	746 000,00	odsunut z mapy
BO 31/64	1 172 882,81	745 862,88	průzkumný vrt
B1	1 172 895,00	745 733,00	odsunut z mapy
V22/66	1 173 169,00	745 628,01	průzkumný vrt

Obvodní báňský úřad Příbram I/145, pošt. přihrádka 14, PSČ 261 80

Čj.: 3333/2006/07/3

BO 12/67	1 173 150,08	745 498,64	průzkumný vrt
BO 22/64	1 173 223,54	745 085,31	průzkumný vrt
B4	1 173 605,30	744 556,90	odsunut z mapy
B5	1 174 081,20	744 546,10	odsunut z mapy
B6	1 174 165,10	744 523,00	odsunut z mapy
B7	1 174 273,90	744 444,10	odsunut z mapy
B8	1 174 384,20	744 424,80	odsunut z mapy
B9	1 174 348,50	743 994,30	odsunut z mapy

a plošném obsahu 1,613877 km²
z toho k.ú Ledenice 1,261893 km²
k.ú. Borovany 0,351984 km²

Prostorové hranice dobývacího prostoru pod povrchem jsou stanoveny svislými rovinami, které procházejí povrchovými hranicemi.

Dobývací prostor je stanoven pro dobývání výhradního ložiska tvořeného žáruvzdornými jíly ostatní, nežáruvzdornými jíly a diatomitem.

V platnosti zůstávají podmínky rozhodnutí o stanovení dobývacího prostoru ze dne 11.12.2001, č.j. 3314/465/01.

Jediným účastníkem řízení podle § 27 odst. 1 je organizace Lasselsberger a. s., 301 00 Plzeň, Jižní předměstí, Adélova 1, č.p. 2549, IČ 252 38 078.

Toto rozhodnutí založte a s jeho obsahem, zejména stanovenými podmínkami, seznámte pracovníky, kterých se to týká.

Proto rozhodnuto jak výše uvedeno.

Odůvodnění:

Organizace Lasselsberger a. s., 301 00 Plzeň, Jižní předměstí Adélova 1, č.p. 2549, IČ 252 38 078 požádala podáním ze dne 10.11.2006 o zmenšení dobývacího prostoru Ledenice a po dohodě s Krajským úřadem - Jihočeský kraj, odbor územního plánování, stavebního řádu a investic, s Krajským úřadem - Jihočeský kraj, odbor životního prostředí, zemědělství a lesnictví, Ministerstvem životního prostředí Odborem výkonu státní správy II, České Budějovice a obcemi Ledenice a Borovany je vydáno rozhodnutí o zmenšení dobývacího prostoru Ledenice.

V území, o který se dobývací prostor zmenšuje, byly zásoby ložiska vydobyty, hornická činnost ukončena a prostor byl následně v roce 1988 rekultivován a je využíván vlastníky pozemků.

Obvodní báňský úřad Příbram I/145, pošt. přihrádka 14, PSČ 261 80

Čj.: 3333/2006/07/3


Rozhodnutím o změně dobývacího prostoru nejsou přímo dotčeni žádní další účastníci řízení.

Proto rozhodnuto jak výše uvedeno.

Za vydání tohoto rozhodnutí byl podle zákona č. 634/2004 Sb., o správních poplatcích, ve znění pozdějších předpisů, vyměřen správní poplatek ve výši 1 500,-- Kč.

Poučení o odvolání:

Proti rozhodnutí lze podat odvolání podle § 86 odst. 1 správního řádu ve lhůtě 15 dnů ode dne jeho oznámení u správního orgánu, který je vydal.



Ing. Miroslav Šťastný
předseda OBÚ Příbram

Rozdělovník:

Obdrží účastníci řízení:

- 0.1. LASSELSBERGER, a. s., Adélova 2549/1, 320 00 Plzeň - Jižní Předměstí + mapa
IČ 252 38 078
- 10.1. Obec Ledenice, Náměstí 89, 37311 Ledenice + mapa
- 10.1. Město Borovany, Žiškovo náměstí 107, 373 12 Borovany

Obdrží po nabytí právní moci:

- Ministerstvo průmyslu a obchodu, Na Františku 32, 110 15 Praha 1 + mapa
- Český báňský úřad, Kozí 4, 110 01 Praha 1 + mapa
- Krajský úřad - Jihočeský kraj, Odbor životního prostředí, zemědělství a lesnictví,
U zimního stadionu 1952/2, 370 76 České Budějovice + mapa
- Krajský úřad - Jihočeský kraj, Odbor územního plánování, stavebního řádu a investic,
U zimního stadionu 1952/2, 370 76 České Budějovice + mapa
- Ministerstvo životního prostředí, Odbor výkonu státní správy II, Mánesova 3a,
370 01 České Budějovice + mapa
- Česká geologická služba – Geofond, Kostelní 26, 170 06 Praha 7 + mapa
- Katastrální úřad pro Jihočes.kraj, Lidická 11/124, 37086 Č.Budějovice
+ mapa
- p. d. + mapa

LB MINERALS, s.r.o.
Pracoviště Borovany
Vodárenská 170
373 12 Borovany

Obvodní báňský úřad v Plzni
Hřimálého 11
301 00 PLZEŇ



Josef Kadlec
tel.: 606 734 088

Borovany, 18.7.2011

Věc: Žádost o vydání rozhodnutí o změně (zmenšení) dobývacího prostoru Ledenice

Žádáme vás o vydání rozhodnutí o změně (zmenšení) dobývacího prostoru Ledenice. Zmenšení tohoto dobývacího prostoru je požadováno pro plochu, která byla již vytěžena a na této ploše je zřízena stavba skládky Růžov, a.s. Zmenšení dobývacího prostoru je prováděno z důvodu vyloučení možných střetů zájmů, a proto jsme se rozhodli toto území vyčlenit z dobývacího prostoru.

Přílohou této žádosti je návrh na změnu (zmenšení) dobývacího prostoru Ledenice (červen 2011).

Děkuji za kladné vyřízení.

S pozdravem



Josef Kadlec

Josef Kadlec
Závodní lomu VJ Třeboňsko

Příloha: Kopie pověření p. Josefa Kadlece k samostatnému zastupování společnosti



evropský
sociální
fond v ČR



EVROPSKÁ UNIE



OPERAČNÍ PROGRAM
LIDSKÉ ZDROJE
A ZAMĚSTNANOST

PODPORUJEME
VAŠI BUDOUCNOST
www.esfcr.cz

LB MINERALS, s.r.o., 373 12 Horní Blatná š.p. 431, Česká republika

IČ: 27089424, společnost je zapsaná v OR, MŠ v Plzni, sídlo č. 170A

základní kapitál: 1000 Kč, IČ: 27089424


www.esfcr.cz

100



OBVODNÍ BÁŇSKÝ ÚŘAD V PŘÍBRAMI

PRACOVIŠTĚ PLZEŇ, HRÍMALÉHO 11, 301 00 PLZEŇ

NABÝLO PRÁVNÍ MOCI	24.9.2011	①
DNE:		
Podpis:	<i>Liszková</i>	
Datum:	11.10.2011	

Váš dopis značky / ze dne

Naše značka
904/11/07/3

Obvodní báňský inspektor
Ing. Petr Miletínský

V Plzni
7.9.2011

Věc:

ROZHODNUTÍ **o změně dobývacího prostoru**

Obvodní báňský úřad v Příbrami (dále jen „OBÚ“), jako věcně i místně příslušný orgán státní správy, podle ustanovení § 41 odst. 2 písm. a) a § 38 odst. 2 zákona č. 61/1988 Sb., o hornické činnosti, výbušninách a o státní báňské správě, ve znění pozdějších předpisů (dále jen „zákon č. 61/1988 Sb.“), ve správním řízení k žádosti organizace LB MINERALS, s.r.o., se sídlem Horní Bříza č.p. 431, PSČ 330 12, IČ: 27994929 (dále jen „organizace“), jako jediného účastníka řízení ve smyslu § 27 odst. 1 písm. a) zákona č. 500/2004 Sb., správní řád, ve znění pozdějších předpisů (dále jen „správní řád“), ve věci návrhu na změnu (zmenšení) dobývacího prostoru „Ledenice“, ev. č. 6/0055, rozhodl takto:

OBÚ na základě ustanovení § 27 odst. 1 zákona č. 44/1988 Sb., o ochraně a využití nerostného bohatství (horní zákon), ve znění pozdějších předpisů (dále jen „horní zákon“), za součinnosti s dotčenými orgány státní správy, zejména v dohodě s Úřadem územního plánování Městského úřadu Trhové Sviny a Odborem územního plánování Magistrátu města České Budějovice jako úřadů územního plánování; Stavebním úřadem Městského úřadu Borovany a Stavebním úřadem Úřadu Městyse Ledenice jako příslušných stavebních úřadů; Odborem životního prostředí Městského úřadu Trhové Sviny a Odborem ochrany životního prostředí Magistrátu města České Budějovice jako orgánů životního prostředí,

m ě n í

dobývací prostor Ledenice,

stanovený pro dobývání výhradního ložiska žáruvzdorných jílu ostatních, nežáruvzdorných jílu ostatních a diatomitu a evidovaný v knize dobývacích prostorů OBÚ díl 6, folio 0055 na organizaci takto:

I.

Stávající dobývací prostor Ledenice (dále jen „DP“) ve tvaru nepravidelného šestnáctiúhelníka, stanovený rozhodnutím Generálním ředitelstvím Československých keramických závodů Praha-Hlubočepy ze dne 25.9.1979, č.j. 254/79.ČKZ, následně změněný (zmenšený) rozhodnutími Obvodního báňského úřadu v Plzni ze dne 11.12.2001, č.j. 3314/465/01 a rozhodnutím OBÚ ze dne 9.1.2007, č.j. 3333/2006/07/3, se zmenšuje o území v rozsahu 0,117278 km². Zmenšení DP je vymezeno hranicí, kterou tvoří přímé spojnice mezi nově stanovenými vrcholy L1 až L16 určenými souřadnicemi udanými v platném souřadnicovém systému Jednotné trigonometrické síť katastrální (dále jen „JTSK“) a vrcholy stávajícího DP B8, B7, B6 a B5.

Souřadnice vrcholů území, o které se zmenšuje DP v JTSK:

Vrchol	souřadnice X	souřadnice Y	Bližší určení
L1	1 173 831,00	744 552,00	Odsunut z mapy
L2	1 173 832,00	744 618,00	Odsunut z mapy
L3	1 173 790,00	744 666,00	Odsunut z mapy
L4	1 173 818,00	744 703,00	Odsunut z mapy
L5	1 173 804,00	744 746,00	Odsunut z mapy
L6	1 173 903,00	744 879,00	Odsunut z mapy
L7	1 173 948,00	744 869,00	Odsunut z mapy
L8	1 174 104,00	744 804,00	Odsunut z mapy
L9	1 174 169,17	744 730,33	Oplocení
L10	1 174 185,62	744 662,93	Oplocení
L11	1 174 222,10	744 632,00	Oplocení
L12	1 174 293,88	744 490,30	Hrana parcely
L13	1 174 307,63	744 473,67	Hrana parcely
L14	1 174 326,02	744 762,73	Hrana parcely
L15	1 174 359,04	744 452,14	Hrana parcely
L16	1 174 387,00	744 449,00	Odsunut z mapy
B8	1 174 384,20	744 424,80	Odsunut z mapy
B7	1 174 273,90	744 444,10	Odsunut z mapy
B6	1 174 165,10	744 523,00	Odsunut z mapy
B5	1 174 081,20	744 546,10	Odsunut z mapy

II.

Zrušuje se část hranice dosud platného DP tvořená přímými spojnicemi vrcholů B8, B7, B6, B5 a spojnicí mezi vrcholem B5 a novým vrcholem L1, a též stávající vrcholy DP B7, B6 a B5.

III.

Zmenšený DP je vymezen tvarem nepravidelného devětadvacetiúhelníka s přímými stranami a vrcholy označenými a určenými souřadnicemi udanými v platném souřadnicovém systému JTSK. Jeho prostorové hranice pod povrchem se stanovují svislými rovinami, které procházejí povrchovými hranicemi.

Základní údaje o změněném (zmenšeném) DP:

- Název dobývacího prostoru: **Ledenice**
- Dobývaný nerost: **keramické jíly, žáruvzdorné jíly a diatomit** (žáruvzdorné jíly ostatní, nežáruvzdorné jíly ostatní a diatomit)
- Souřadnice vrcholů stanoveného DP v JTSK:

Vrchol	souřadnice X	souřadnice Y	Bližší určení
HV-1	1 174 676,00	743 952,00	Hydrovrt
K10	1 174 614,75	744 704,79	PB Keramoprojekt
B3	1 174 358,50	745 104,50	Odsunut z mapy
V 36/68	1 173 389,72	746 142,79	Průzkumný vrt
B2	1 172 942,00	746 000,00	Odsunut z mapy
Bo 31/64	1 172 882,81	745 862,88	Průzkumný vrt

B1	1 172 895,00	745 733,00	Odsunut z mapy
V 22/66	1 173 169,00	745 628,01	Průzkumný vrt
Bo 12/67	1 173 150,08	745 498,64	Průzkumný vrt
Bo 22/64	1 173 223,54	745 085,31	Průzkumný vrt
B4	1 173 605,30	744 556,90	Odsunut z mapy
L1	1 173 831,00	744 552,00	Odsunut z mapy
L2	1 173 832,00	744 618,00	Odsunut z mapy
L3	1 173 790,00	744 666,00	Odsunut z mapy
L4	1 173 818,00	744 703,00	Odsunut z mapy
L5	1 173 804,00	744 746,00	Odsunut z mapy
L6	1 173 903,00	744 879,00	Odsunut z mapy
L7	1 173 948,00	744 869,00	Odsunut z mapy
L8	1 174 104,00	744 804,00	Odsunut z mapy
L9	1 174 169,17	744 730,33	Oplocení
L10	1 174 185,62	744 662,93	Oplocení
L11	1 174 222,10	744 632,00	Oplocení
L12	1 174 293,88	744 490,30	Hrana parcely
L13	1 174 307,63	744 473,67	Hrana parcely
L14	1 174 326,02	744 462,73	Hrana parcely
L15	1 174 359,04	744 452,14	Hrana parcely
L16	1 174 387,00	744 449,00	Odsunut z mapy
B8	1 174 384,20	744 424,80	Odsunut z mapy
B9	1 174 348,50	743 994,30	Odsunut z mapy

- Plošný obsah změněného DP: **1,496599 km²**
- DP je situován kraji Jihočeském (kód CZ 031), okrese České Budějovice (kód CZ 0311)
 - obec Ledenice (kód ZÚJ 544 736)
 - katastrální území: Ledenice, IČUTJ 669798,
 - plošný obsah DP v k.ú. Ledenice 1,179311 km²
 - obec Borovany (kód ZÚJ 544 212)
 - katastrální území: Borovany, IČUTJ 607746,
 - plošný obsah DP v k.ú. Borovany 0,281126 km²
 - katastrální území: Vrcov, IČUJT 607771,
 - plošný obsah DP v k.ú. Vrcov 0,036162 km²

V původních hranicích DP zůstává, vzhledem k ustanovení § 43 odst. 4 horního zákona, v platnosti „Chráněné ložiskové území Ledenice“, které tímto rozhodnutím zůstává nedotčeno.

OBÚ k zabezpečení zákonem chráněných obecných zájmů v území DP, s použitím § 26 odst. 2 horního zákona, stanovuje tuto podmínku:

1. Hranice DP na povrchu budou vytyčeny a vyznačeny pomezními značkami a signálními tyčemi.

Odůvodnění

DP stanovený rozhodnutím Generálním ředitelstvím Československých keramických závodů Praha-Hlubočepy ze dne 25.9.1979, č.j. 254/79.ČKZ, změněný rozhodnutím Obvodního báňského úřadu v Plzni ze dne 11.12.2001, č.j. 3314/465/01 a rozhodnutím OBÚ ze dne 9.1.2007, č.j. 3333/2006/07/3, je evidován v knize dobývacích prostorů OBÚ díl 6, folio 0055 na organizaci.

Dne 22.7.2011 podala organizace na OBÚ žádost – návrh na změnu (zmenšení) DP. Předmětná žádost byla podepsána panem Josefem Kadlecem, závodním lomu, na základě pověření udělené mu Ing. Ladislavem Matouškem a Ing. Pavlem Bártou, jednatelem organizace. Dnem podání žádosti bylo zahájeno podle § 44 odst. 1 správního řádu řízení o předmětné žádosti, vedené podle § 28 horního zákona.

Žádost byla doložena doklady požadovanými vyhláškou č. 172/1992 Sb., o dobývacích prostorech, ve znění pozdějších předpisů a dále souhlasnými stanovisky a vyjádřeními dotčených orgánů státní správy a účastníků řízení, a to:

- Vyjádřením Odboru výkonu státní správy II, Ministerstva životního prostředí České republiky, ze dne 26.4.2011, č.j. 32996/ENV/11 452/510/11
- Stanoviskem Odboru životního prostředí, zemědělství a lesnictví, Krajského úřadu Jihočeského kraje, ze dne 9.5.2011, č.j. KUJCK 17385/2011 OZZL/2/Tr
- Vyjádřením Odboru regionálního rozvoje, územního plánování, stavebního řádu a investic, Oddělení územního plánování, Krajského úřadu Jihočeského kraje, ze dne 19.5.2011, č.j. KUJCK/18821/2011/OREG/2
- Vyjádřením Města Borovany ze dne 6.5.2011
- Stanoviskem Městyse Ledenice ze dne 27.4.2011, zn. ML 1016/2011
- Stanoviskem firmy Marius Pedersen ze dne 4.5.2011
- Stanoviskem Stavebního úřadu Městyse Ledenice ze dne 9.8.2011, č.j. ML 1787/2011

OBÚ po přezkoumání podané žádosti konstatoval, že obsahuje všechny předepsané náležitosti, a proto k projednání žádosti nařídil, s použitím § 28 odst. 3 horního zákona, ústní jednání spojené s místním šetřením. V průběhu uskutečněného jednání přítomní účastníci řízení a zástupci dotčených orgánů státní správy potvrdili svá dosavadní stanoviska, případně vyjádření, nikdo z přítomných neměl k projednávané věci žádné námítky.

V průběhu řízení organizace doplnila své podání o vyjádření dotčených orgánů státní správy, a to:

- Vyjádřením Odboru regionálního rozvoje, územního plánování, stavebního řádu a investic, Oddělení územního plánování, Krajského úřadu Jihočeského kraje, ze dne 5.8.2011, č.j. KUJCK/18192/2011/OREG/7, zaevidované na OBÚ pod č.j. 978/11/07
- Stanoviskem Stavebního úřadu Městského úřadu Borovany, ze dne 4.8.2011, č.j. S 2030/2011/HL, zaevidované na OBÚ pod č.j. 1016/11/07
- Vyjádřením Úřadu územního plánování Městského úřadu Trhové Sviny, ze dne 2.8.2011, č.j. Výst. 21569/2011/K, zaevidované na OBÚ pod č.j. 1017/11/07
- Souhrnným stanoviskem Odboru životního prostředí Městského úřadu Trhové Sviny, ze dne 12.8.2011, č.j. OŽP/SV 193/21318/11/Rou, zaevidované na OBÚ pod č.j. 1019/11/07
- Vyjádřením Odboru ochrany životního prostředí Magistrátu Města České Budějovice, ze dne 8.8.2011, zn. OOŽP/6710/2011/Urb, zaevidované na OBÚ pod č.j. 1020/11/07

OBÚ v průběhu řízení nezjistil, že by tento návrh byl v kolizi s požadavky stanovenými zvláštními předpisy pro ochranu chráněných zájmů. Zásoby na zmenšené části DP byly vytěženy, o čemž svědčí jak organizací vedená důlněměřická a geologická dokumentace, tak písemné vyjádření RNDr. Petra Chvátala z 26.5.2011 (osvědčení odborné způsobilosti projektovat + provádět a vyhodnocovat geologické práce v oboru: Ložisková geologie vydané Ministerstvem

životního prostředí České republiky pod poř. č. 1568/2002). Souřadnice vrcholů DP a výpočty výměry celkové plochy a ploch jednotlivých katastrálních území, byly ověřeny hlavním důlním měřičem Ing. Tomášem Vybíralem, Ph.D.

Důvodem pro zmenšení DP je skutečnost, že daná část DP je využívána v rozporu s rozhodnutím, pro který byl DP stanoven – těžbu výhradního ložiska keramických jíílů, žáruvzdorných jíílů a diatomitu, a v současnosti je na této části zřízena stavba skládky společnosti Růžov a.s.

Při kontrole dokumentace vedené na OBÚ k DP bylo zjištěno pochybení v rozhodnutích o změnách DP ze dne 11.12.2001, č.j. 3314/465/01, resp. ze dne 9.1.2007, č.j. 3333/2006/07/3, a to opomenutím katastrálního území Vrcov, na kterém se část DP nachází. Katastrální území Vrcov přináleží k obci Ledenice a bylo zahrnuto pod výměru stejnojmenného katastrálního území. OBÚ proto ve výrokové části tohoto rozhodnutí toto opomenutí napravil, kdy zde uvedl všechna katastrální území, ve kterých se DP nachází včetně uvedení velikosti ploch v jednotlivých katastrálních území.

OBÚ stanovil ve výrokové části tohoto rozhodnutí podmínkou vytyčení a vyznačení pomezími značkami a signálními tyčemi hranice DP na povrchu k ochraně zájmů vlastníků nemovitostí, které leží v DP nebo s ním sousedí.

Jelikož během prováděného řízení nebyly vzneseny ze strany účastníků žádné námitky proti změně (zmenšení) DP a vzhledem k výše uvedeným skutečnostem, OBÚ rozhodl způsobem uvedeným ve výroku tohoto rozhodnutí. Správní poplatek za vydání rozhodnutí podle položky 60 písm. j) zákona č. 634/2004 Sb., o správních poplatcích, ve znění pozdějších předpisů, ve výši 1.500,- Kč byl žadatelem uhrazen kolkovými známkami. Spolu s tímto rozhodnutím se žadateli zasílá i par. č. 2 dokumentace projednané v tomto řízení, jež je nedílnou součástí tohoto rozhodnutí.

Poučení o odvolání:

Proti tomuto usnesení se lze odvolat do 15 dnů ode dne jeho doručení k Českému báňskému úřadu v Praze podáním u OBÚ (§ 86 odst. 1 správního řádu). Odvolání musí mít náležitosti uvedené v § 37 odst. 2 správního řádu, tzn. musí být patrné, kdo je činí, které věci se týká a co se navrhuje. Odvolání jen proti odůvodnění je nepřipustné. Odvolání je nutno podat, s potřebným počtem stejnopisů tak, aby jeden stejnopis zůstal správnímu orgánu a aby každý účastník obdržel jeden stejnopis. Nepodá-li účastník odvolání s potřebným počtem stejnopisů, vyhotoví je správní orgán na náklady účastníka.

Účastníci řízení – podle § 27 odst. 2 správního řádu:

- *Městys Ledenice, Náměstí 89, 373 11 Ledenice*
- *Město Borovany, Žižkovo náměstí 107, 373 12 Borovany*
- *Marius Pedersen a.s., Průběžná 1940/3, 500 09 Hradec Králové*



Ing. Bivoj Merc
pověřený vedením úřadu

Rozdělovník k č.j. 904/11/07/3

A) Účastníci řízení

- LB MINERALS, s.r.o., Horní Bříza č.p. 431, 330 12 Horní Bříza
- Městys Ledenice, Náměstí 89, 373 11 Ledenice
- Město Borovany, Žižkovo náměstí 107, 373 12 Borovany
- Marius Pedersen a.s., Průběžná 1940/3, 500 09 Hradec Králové

B) Dotčené orgány státní správy

- Městský úřad Borovany, Stavební úřad, Žižkovo náměstí 107, 373 12 Borovany (jako příslušný stavební úřad) + mapa 1 : 5000
- Městský úřad Trhové Sviny, Odbor životního prostředí, Žižkovo nám. 32, 374 01 Trhové Sviny
- Městský úřad Trhové Sviny, Úřad územního plánování, Žižkovo nám. 32, 374 01 Trhové Sviny (jako orgán územního plánování) + mapa 1 : 5000
- Úřad Městyse Ledenice, Stavební úřad, Náměstí 89, 373 11 Ledenice (jako příslušný stavební úřad) + mapa 1 : 5000
- Magistrát města České Budějovice, Odbor územního plánování, náměstí Přemysla Otakara II. č. 1,2, 370 92 České Budějovice (jako orgán územního plánování) + mapa 1 : 5000
- Magistrát města České Budějovice, Odbor ochrany životního prostředí, náměstí Přemysla Otakara II. č. 1,2, 370 92 České Budějovice
- Ministerstvo životního prostředí České republiky, Odbor výkonu státní správy II, Mánesova 3a, 370 01 České Budějovice
- Krajský úřad Jihočeského kraje, Odbor životního prostředí, zemědělství a lesnictví, U Zimního stadionu 1952/2 370 76 České Budějovice
- Krajský úřad Jihočeského kraje, Odbor regionálního rozvoje, územního plánování, stavebního řádu a investic, U Zimního stadionu 1952/2 370 76 České Budějovice + mapa 1 : 5000

C) Na vědomí

- Český báňský úřad, II. odbor, Kozí 4, 110 01 Praha 1 + mapa 1 : 5000
- Ministerstvo průmyslu a obchodu ČR, Na Františku 32, 110 15 Praha 1 + mapa 1 : 5000
- Česká geologická služba – Geofond, Kostelní 26, 170 06, Praha 7 + mapa 1 : 5000
- Katastrální úřad pro Jihočeský kraj, Lidická tř. 124/11, 370 01 České Budějovice+mapa 1 : 5000