

2471-04

2. Grafická část





Souřadnicový systém STS  
 Výškový systém Bp

KLAD LOTS

Český Krumlov 8-0/423	Český Krumlov 8-0/424
Český Krumlov 8-0/425	Český Krumlov 8-0/426

ZÁKLADNÍ MAPY	rok	stav
1:50000	1952	1952
1:25000	1952	1952
1:10000	1952	1952

Ing. VLADIMÍR LUKS  
 vlastní dílo podle výř. 426/92 Sb.  
 č. 54/99

DOPLNĚNÍ MAPY	rok	stav

ÚPRAVITEL OÚ s.r.o.  
**ČESKÝ KRUMLOV**  
 384 001 Český Krumlov

**ZÁKLADNÍ DŮLNÍ MAPA**  
 Mapa zpracovaná dle ÚP  
 1 : 750 LOK. ÚP  
 evidenční číslo: ČK. ÚP

2471.04

**Příloha č.2.1**

1  
 Ing. Jaroslav Sedláček  
 technický zástupce



2471\*04


## Příloha č.2.2

*Beranová J.*  
Ing. Jaroslava Beranová  
báňské projekty



# Důl Český Krumlov

## 1:2000



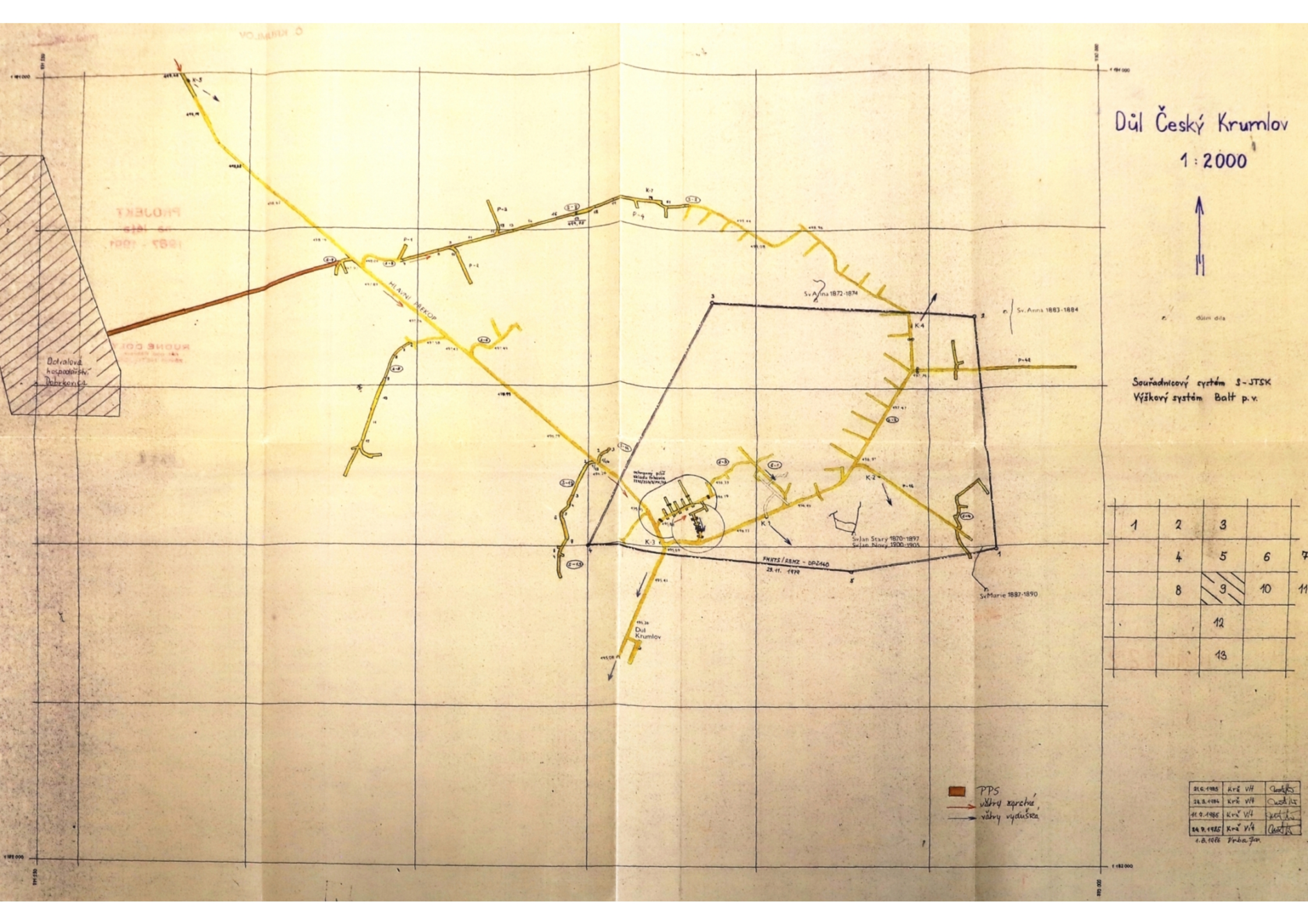
důlní díla

Souřadnicový systém S-JTSK  
Výškový systém Balt p.v.

1	2	3		
	4	5	6	7
	8	9	10	11
		12		
		13		

PPS  
 → vstřevy zprávné  
 → vstřevy vyduškové

21.6.1985	Krč V4	Čučka
24.8.1984	Krč V4	Čučka
11.9.1985	Krč V4	Čučka
24.9.1985	Krč V4	Čučka
1.8.1986	Věže 7m	





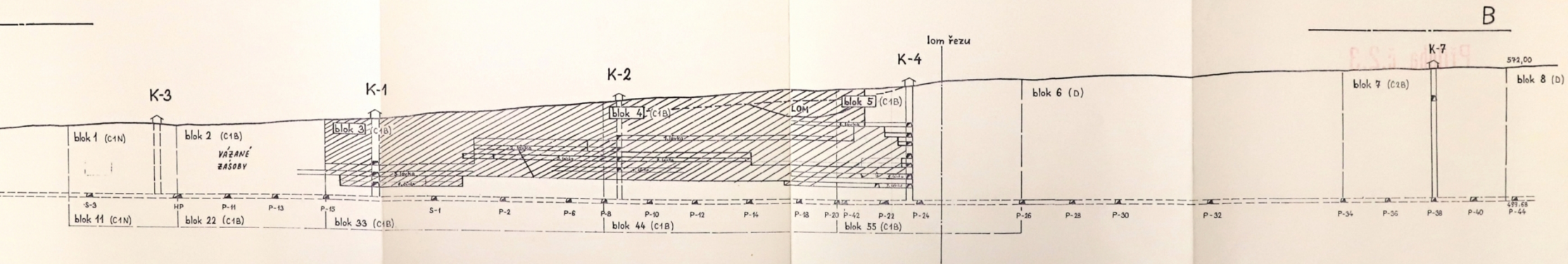
2471\*04

## Příloha č.2.3

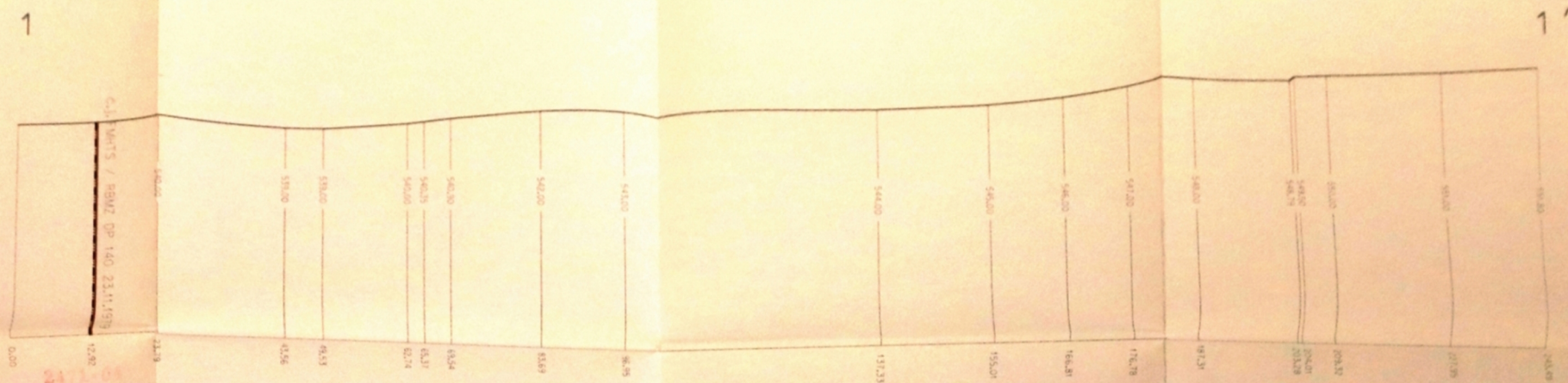


# PODÉLNÝ ŘEZ BLOKY ZÁSOB

Důl Český Krumlov  
1 : 1000







ZALOŽENÍ PROFILU	datum	Jméno	podpis
výtahová	14.5.2004	Ing. Lukš	<i>lls</i>
hlavní důlní měřič	14.5.2004	Ing. Lukš	<i>lls</i>
Podle stěvu ke dni	14.5.2004	Ing. Lukš	

Ing. VLADIMÍR LUKŠ  
hlavní důlní měřič  
podle výř. číslo 08.  
č. 24300

DOPLNĚNÍ PROFILU

den	14.5.2004	Ing. Lukš		
doplně				
podpis				
den				
doplně				
podpis				

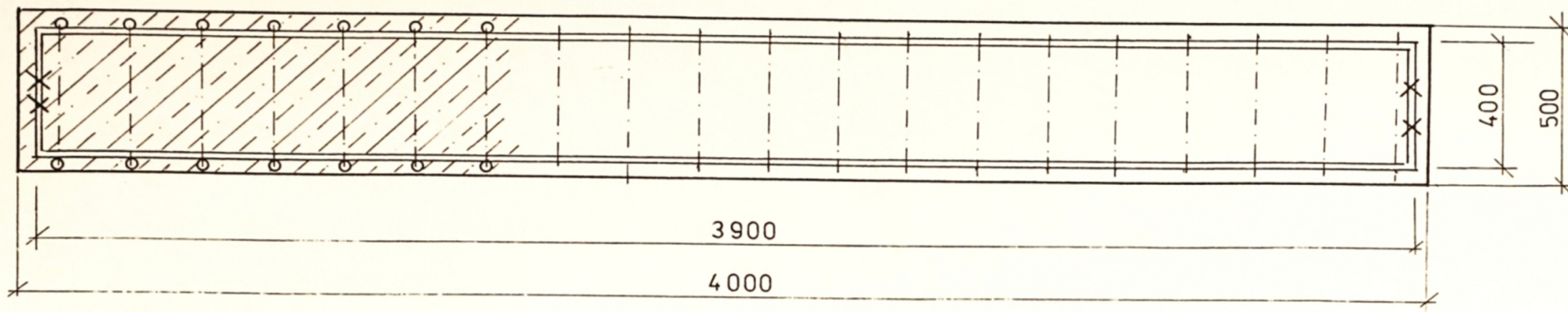
GRAFITOVÝ DŮL a.s.  
ČESKÝ KRUMLOV  
Důl: Český Krumlov

ZÁKLADNÍ DŮLNÍ MAPA	
Profil č. 1 - 1'	
Měřitko délek:	1:750
Měřitko výšek:	1:750
evidenční číslo	CK 02

Souřadnicový systém JTSK  
Výškový systém BpV

Příloha č.2.4

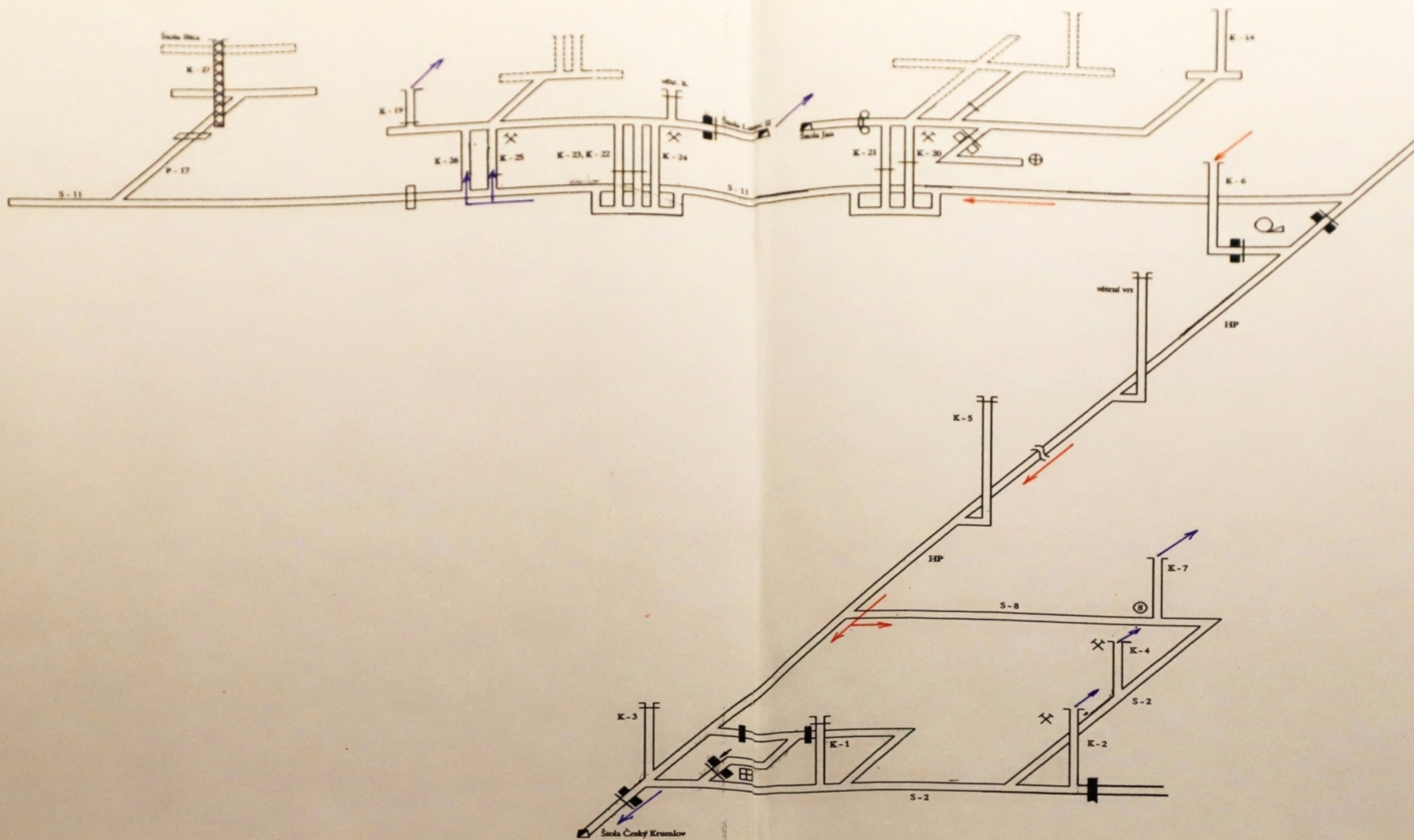




247114  
 Ing. Jaroslava Beránová  
 báňské projekty

<b>VÝKRESOVÁ DOKUMENTACE</b>		
Název výkresu:	Schéme krycího povalu	
Organizace:	Grafitový důl a. s.	M 1 : 20
Projekt:	Dobývací prostor Český Krumlov - likvidace dolu	Č. výkresu <b>2.5.</b>





LEGENDA :

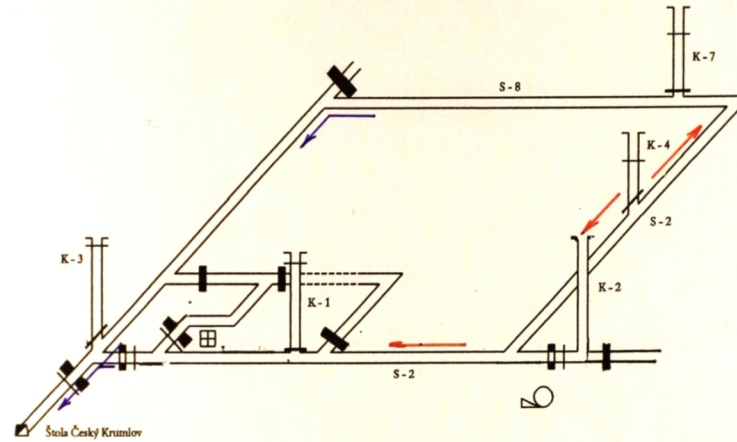
- dtlní díla funkční
- - - - - dtlní díla nefunkční (zával)
- větry čerstvé
- ← větry mdlé
- Q ventilátor

## VÝKRESOVÁ DOKUMENTACE

Název výkresu:	Izometrické schéma dolu	
Organizace:	Grafitový důl a. s.	
Projekt:	Dobývací prostor Český Krumlov - likvidace dolu	Č. výkresu <b>2.6.</b>

Ing. Jaroslava Beranová  
báňské projekty





## LEGENDA :

- dtlní dšla funkční  
 - - - - - dtlní dšla nefunkční (zával)  
 ← čerávé větry  
 ← mdlé větry  
 Q ventilátor

## VÝKRESOVÁ DOKUMENTACE

Název výkresu:	Izometrické schéma dolu po oddělení částí dolu	
Organizace:	Grafitový důl a. s.	
Projekt:	Dobývací prostor Český Krumlov - likvidace dolu	Č. výkresu <b>2.7.</b>

*Beranová*  
 Ing. Jaroslava Beranová  
 báňské projekty